

J. L. PITARCH

EL PUNTAL DELS MOROS (NAQUERA-VALENCIA)

El yacimiento que aquí presentamos se encuentra situado en un escarpado monte amesetado, de 396 m. de altitud, formando parte de las estribaciones meridionales de la sierra Calderona, al N. de Valencia. Sierra de bloques fallados, de materiales triásicos que descienden en gradería hacia el mar; a los pies del *Puntal* se derraman arcillas, calizas y margas, en un amplio pie de monte ligeramente ondulado.

Situado en el término municipal de Náquera, medio kilómetro antes de llegar a la población, desde la carretera local de Burjasot a Torres-Torres, un camino corto y fácil (2,5 km.) conduce exactamente hasta el pie del *Puntal*, donde está la llamada *Font de l'Or*. Lugar agradable y con un agua excelente, no es de extrañar que esté urbanizado, como zona de descanso muy popular.

Toda una leyenda reviste el lugar, leyenda de moros, como es de rigor en el país. De ahí el topónimo "Puntal dels Moros", pues que todo yacimiento, sea del tipo que sea, en general todo lo que parezca antiguo, es automáticamente considerado como "de los moros" por las gentes de nuestros pueblos, tejiendo a su alrededor leyendas de tesoros, maldiciones, etc.

Esto nos atañe en tanto que por ello estos lugares atraen a las gentes, que aprovechan sus días de campo para excavar y remover los yacimientos. El nuestro ha sufrido, pues, un considerable deterioro.

Reúne la posición del yacimiento aquellas condiciones señaladas como constantes en los yacimientos del Bronce Valenciano: se trata de un lugar de acceso difícil, por estar rodeado de escarpes rocosos; sólo por la parte N. hay una subida fácil. Se tiene con ello, pues, unas óptimas condiciones de defensa natural, completadas éstas, como veremos, artificialmente.

La situación del poblado, en lugar tan sumamente incómodo, obedece a que los hombres del Bronce Valenciano "escogieron los lugares subordinándolo todo a la preocupación defensiva"¹. Cuenta el poblado con dos elementos

¹ M. TARRADELL: *Prehistòria i Antiguitat*, en "Història del País Valencià". Edicions 62. Barcelona, 1965, p. 48.

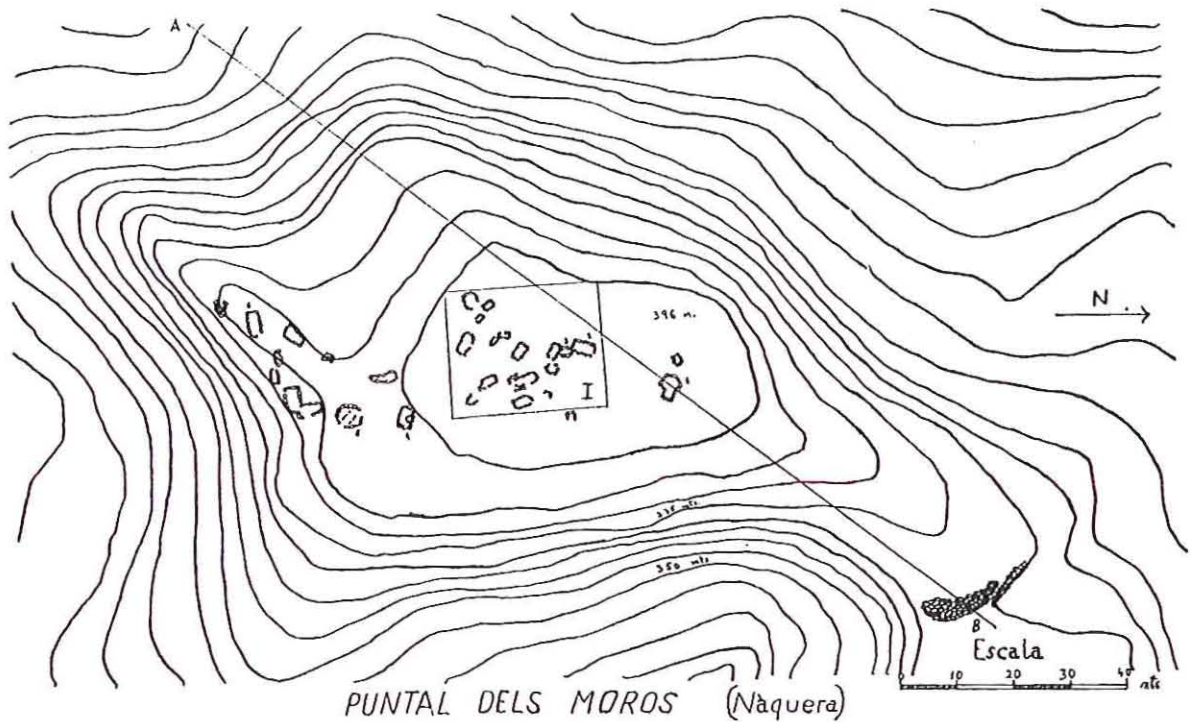


Fig. 1.—Puntal dels Moros. Plano general.

primordiales: agua muy cerca, en la citada Font de l'Or, y tierras para el cultivo de los cereales, en las arcillas y calizas que se extienden a sus pies.

Para completar esta descripción general del yacimiento cabe anotar la existencia, en los escarpes, de varias covachas, originadas por la acción de las aguas, así como dos simas pequeñas en la superficie del *Puntal*. Por efecto de las lluvias, una serie de derrubios de ladera han acumulado en sus conos materiales arrastrados de la superficie del yacimiento; allí hemos recogido cerámica, sílex y cuarcita.

Al levantar el presente croquis del yacimiento esperábamos hallar una estructura, una urbanización, que no hemos encontrado, a pesar de que las

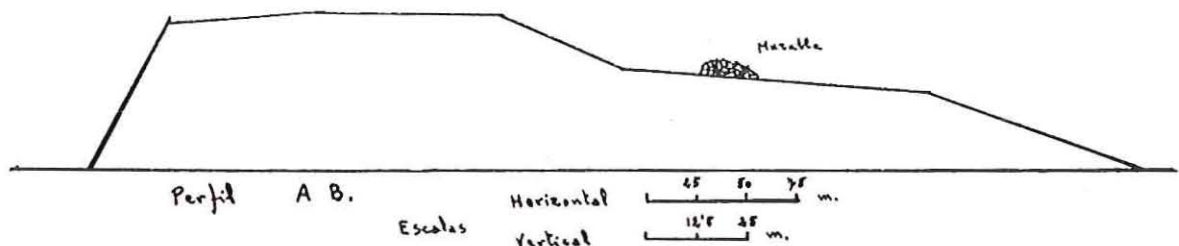


Fig. 2.—Alzado por A-B.

condiciones del terreno lo permitirían. Como puede apreciarse en el plano de conjunto y en el detalle de la zona que señalamos "I", se trata de una serie de cabañas, sin organización, sin ningún trazado rudimentario de calles. Su extensión es, aproximadamente, de 300 por 100 m.

Indistintamente hemos venido hablando de "yacimiento" y "poblado". Los yacimientos con estas condiciones, en el Bronce Valenciano, son poblados, sabiéndose, respecto a necrópolis, muy poco, sistematizado por Tarradell², cuya visión acerca de esta etapa de la Prehistoria hemos seguido.

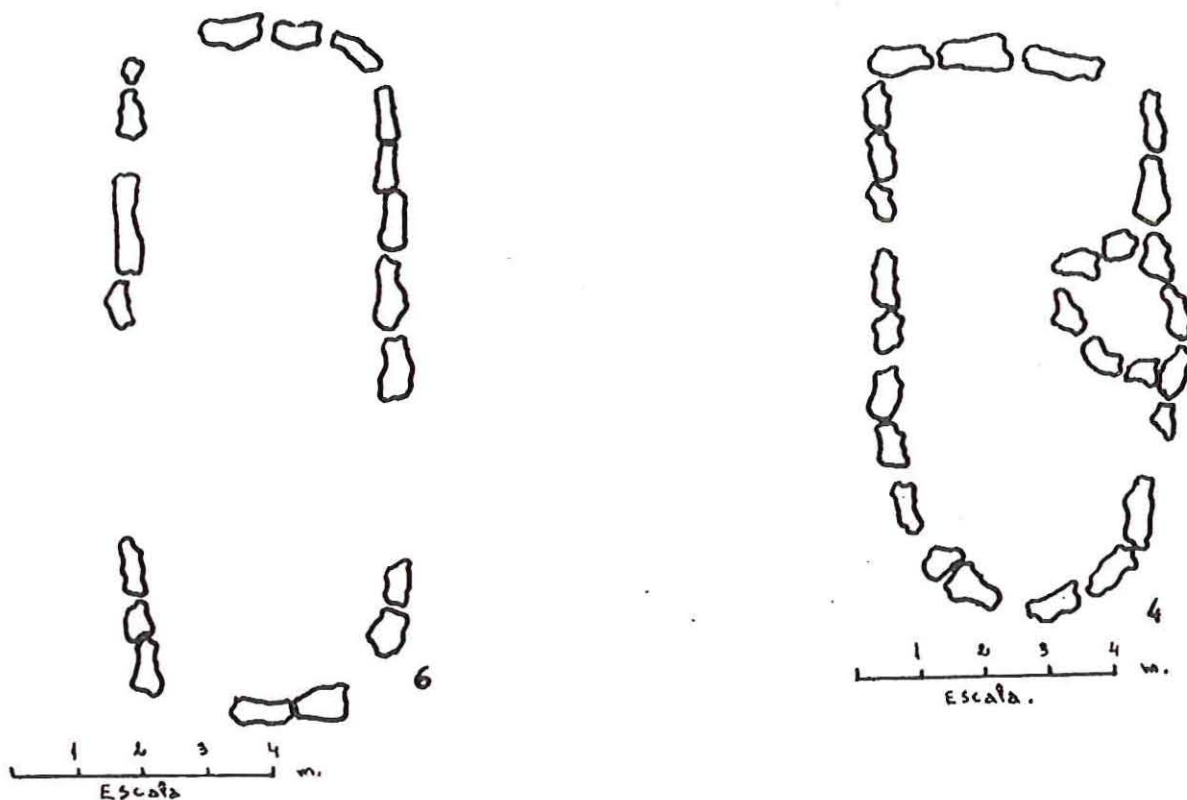


Fig. 3.—Planta de dos de las casas.

SISTEMA DEFENSIVO

Ya hemos indicado que todo el *Puntal* está rodeado de escarpes y que sólo en la parte N. hay un acceso más fácil. Aquí se completa la defensa del poblado mediante una muralla formada de piedras secas, sin labrar. El estado en que se encuentra no permite precisar exactamente sus dimensiones, aunque puede tomarse como probable 30 por 5 m.

Se pueden apreciar, en el actual amontonamiento de piedras removidas, cinco elementos circulares en el interior de la muralla, excelentes desde el punto de vista logístico para asegurar a los guardianes en sus funciones. Tales círculos, pozos, miden 2 m. de diámetro y 1'70 m. de profundidad, aproximadamente.

Entre la muralla y el escarpe inmediato queda un pasillo reforzado sobre el mismo escarpe, como puede apreciarse en el plano general.

² Obra citada y *El país valenciano del Neolítico a la Iberización*. "Anales de la Universidad de Valencia", curso 1962-63.

VIVIENDAS

Según E. Lluch Arnal, había 53 viviendas. El estado en que se encuentra el yacimiento, por efecto natural de la acción de los elementos y por las remociones de que ha sido objeto, como indicamos al principio, y teniendo en cuenta la considerable extensión de éste, nos han impedido localizar exactamente estas 53 viviendas de Lluch.

En el adjunto plano ubicamos a escala las que hemos podido definir. Y ofrecemos seis de ellas, numeradas en el plano, en una selección de los diversos tipos que hemos encontrado, rectangulares, rectangulares con ábside y circulares.

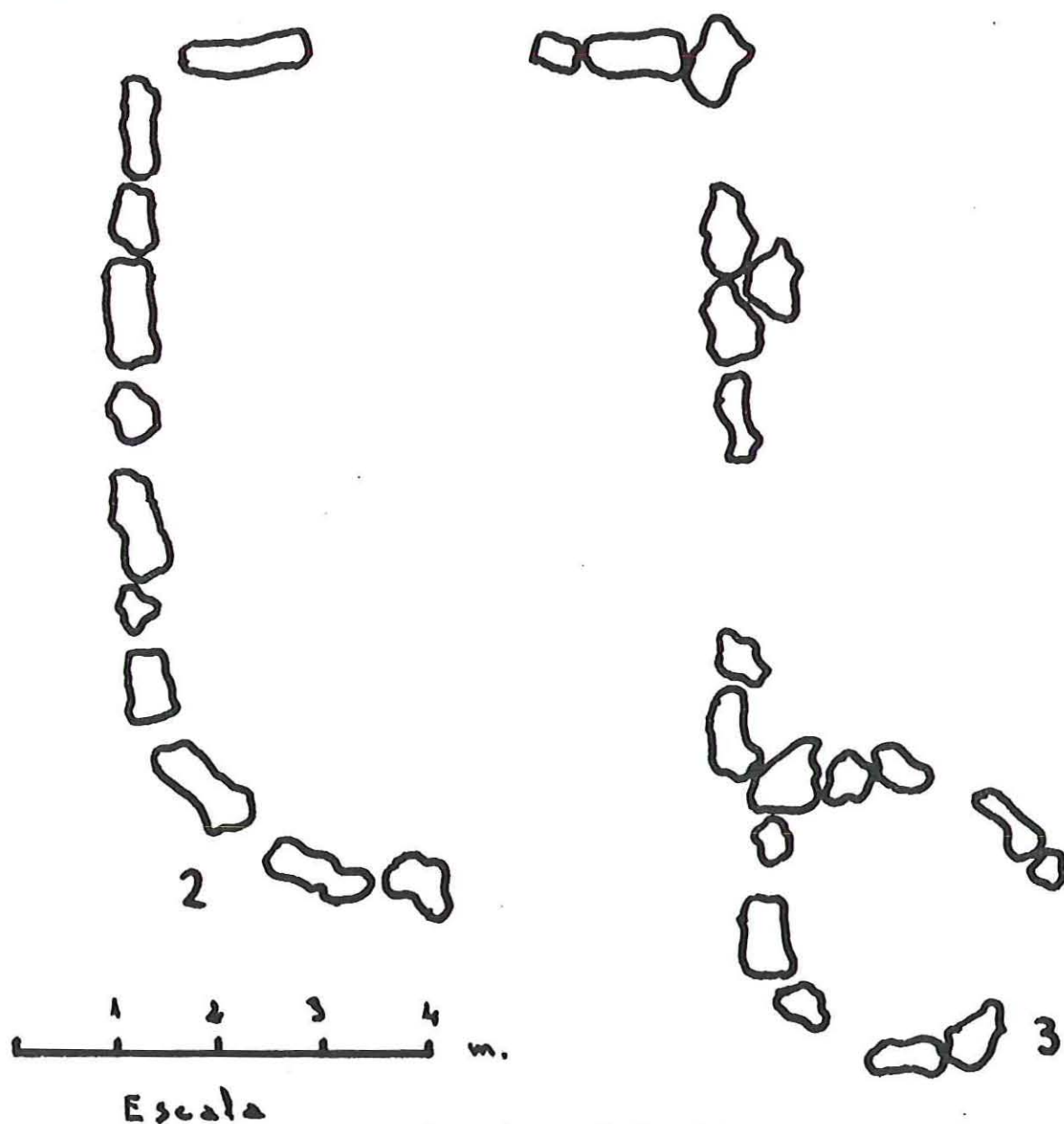


Fig. 4.—Planta de una de las viviendas.

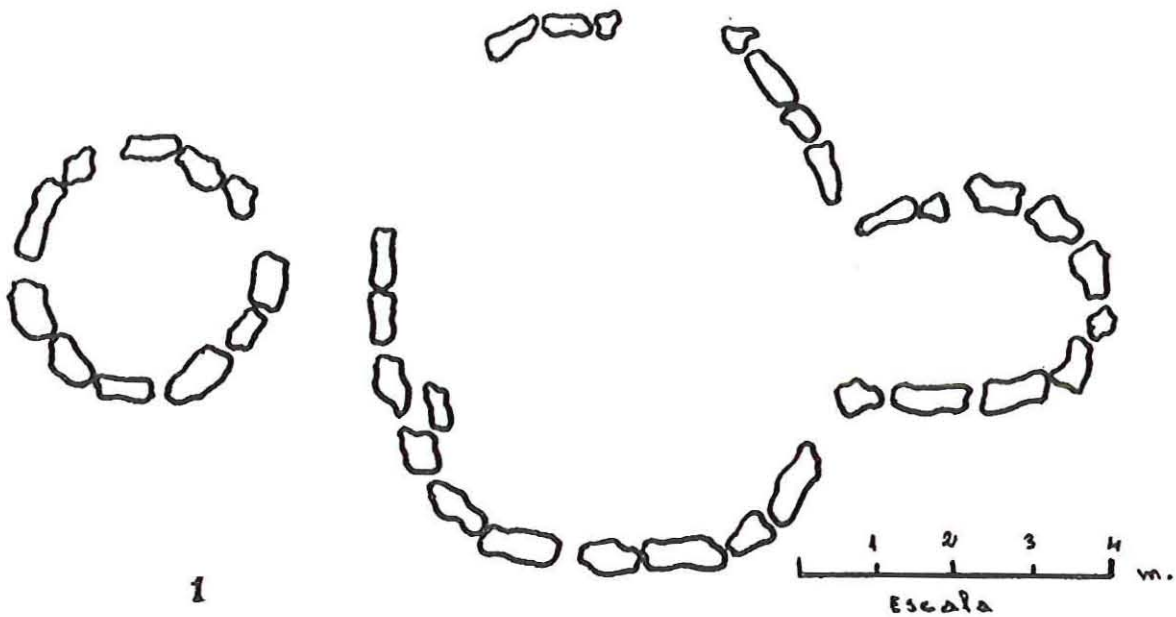


Fig. 5.—Planta de una vivienda: tipo circular.

Sus dimensiones son :

- Habitación número 1: $7'2 \times 9'4$ m., y el diámetro del ábside o elemento circular yuxtapuesto, 3 m.
- Habitación número 2: $8'6 \times 5'3$ m.
- Habitación número 3: 3 m. de diámetro, aunque puede tratarse de un elemento propio de la número 2, como ocurre con la primera.
- Habitación número 4: $9 \times 4'4$ m.
- Habitación número 5: 10 m. de diámetro. Esta es la más extraña, circular y con dos divisiones interiores.
- Habitación número 6: $11 \times 3'8$ m.

La altura de las paredes en algunas alcanza 50 cm., aunque en la mayoría es menor. Se trata de piedras sin labrar, aprovechadas tal como la erosión, que rompe en bloques angulosos de todos los tamaños, las ofrece. Son estos bloques ideales para formar los cimientos de estas viviendas. El resto de las paredes hay que suponerlo de barro amasado con paja y el techo de ramajes y arcilla.

Hubiera sido excelente encontrar, de este supuesto barro amasado con paja, alguna muestra; suponemos que una pared hecha de este modo sobre unas piedras-cimiento ofrece unas suficientes condiciones de resistencia. A este

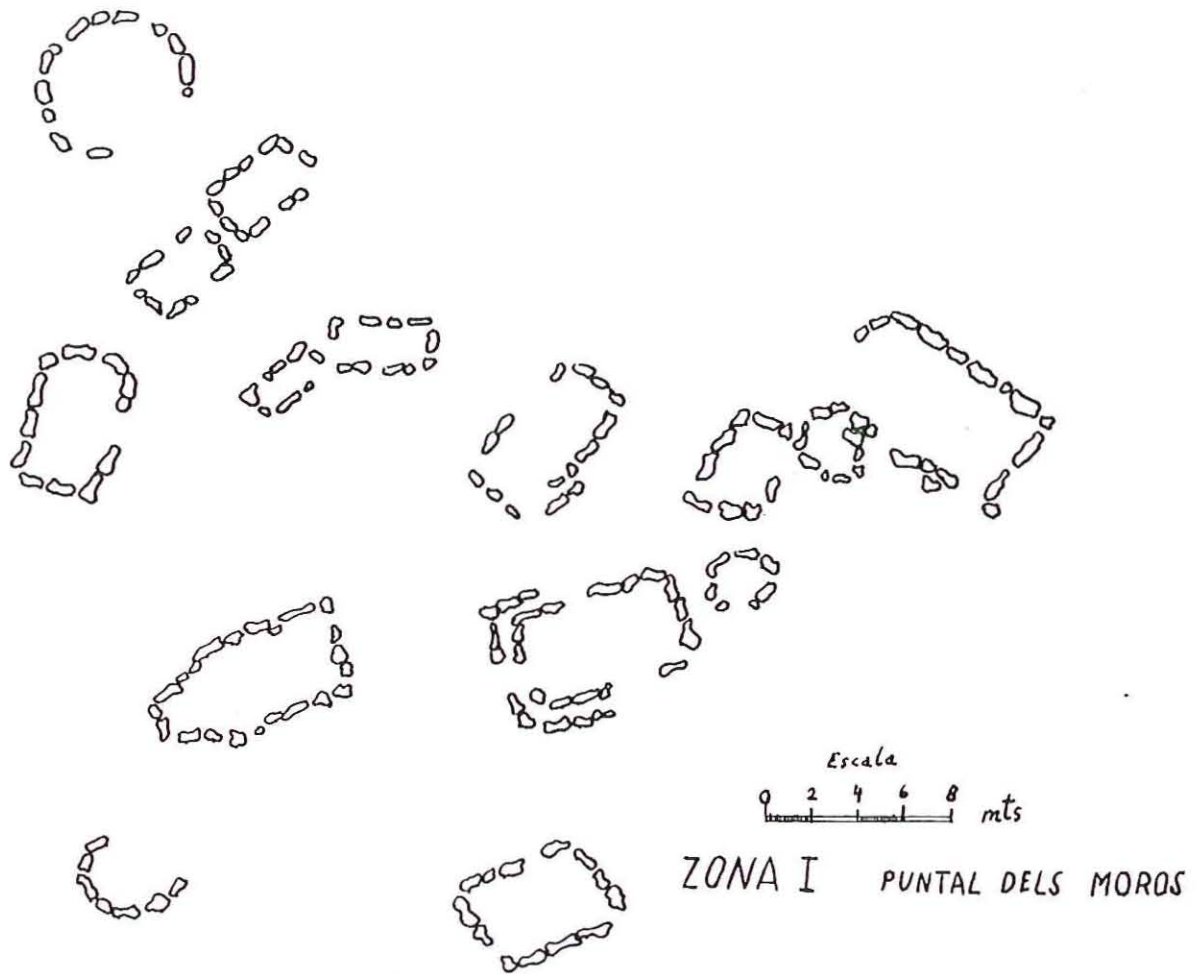


Fig. 6.—Plano del conjunto de casas del sector principal.

respecto el doctor Tarradell dice que “puede suponerse que la parte alta de las paredes debía ser de barro...”³ manteniendo, pues, que de la total altura de una pared ocuparía la piedra la mayor parte.

MATERIALES

Es sumamente pobre la relación que damos de los materiales del yacimiento, que se encuentran en el Laboratorio de Arqueología de esta Universidad, en el Museo de Prehistoria de la Plaza de Manises (Valencia) y de los que hemos encontrado nosotros.

8 piezas de sílex sin trabajar.

1 sierra-hoz de sílex.

1 fragmento de cuchillo de sílex grisáceo, de sección trapezoidal aplanada.

2 piedras de cuarcita trabajadas.

³ M. TARRADELL: *El país valenciano del Neolítico...*, p. 139.

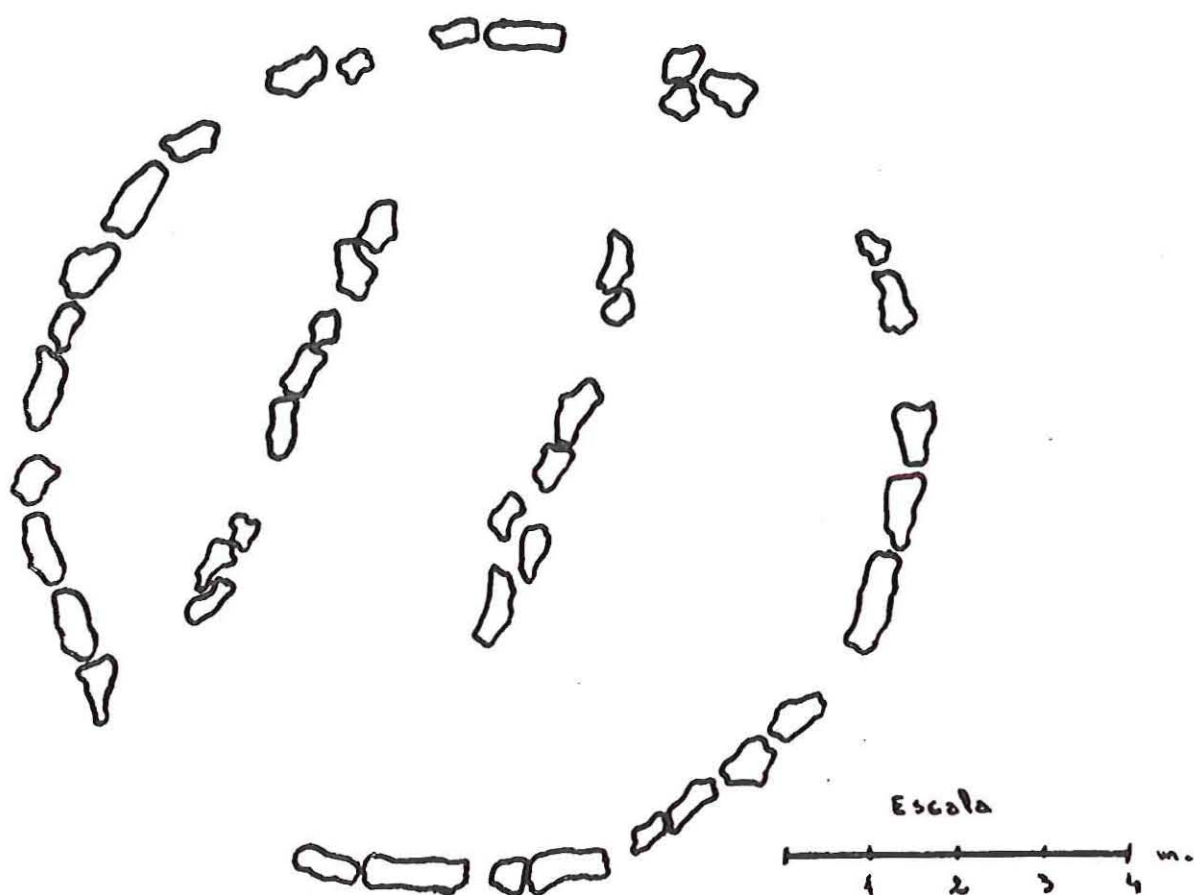


Fig. 7.—Casa de planta circular.

8 pechinas.

2 bordes de cerámica.

1 fragmento de cerámica, con cordones, muy desgastada.

80 fragmentos de cerámica.

2 placas de arquero de piedras perforadas.

Podemos suponer que esta pobreza de materiales se deba, como al principio advertimos, a los saqueos que ha sufrido el yacimiento —como dice Proust, “a menudo, pero poquito cada vez”— por parte de los espontáneos arqueólogos dominicales. De todas formas una excavación sistemática no se ha hecho; tenemos sólo material encontrado en prospecciones y en ligeras catas.

La cerámica es monótona; “predomina de una forma absoluta la lisa, de pasta negruzca y superficie pulida, a menudo. Hay también piezas —pocas— decoradas, con incisiones o con cordones en relieve...”⁴

Asimismo, en Náquera, otros yacimientos de los que se tiene noticia y de los que hay algún material en los dos lugares antes citados, son:

—“Cova Corraliça”: 10 piezas de sílex.

⁴ M. TARRADELL: *Prehistòria i Antiguitat...*, p. 54.

- “Cova Margalita”.
- “Mont Aspre”.
- “Trencalls” y la “Cova dels Estudiants”: sílex, hueso fosilizado, concha.
- “Puntal de Mateu”: fragmentos de sílex y molino de arenisca.
- “La Carrasca”: 2 lascas y 2 trozos de sílex.

Y cerámica ibero-romana en una estación que cita Lluch Arnal en la Font de l'Or, pero que no hemos localizado. De allí debe proceder, además de 16 fragmentos de cerámica ibérica, la siguiente:

- Fragmento de borde de pátera de sigillata aretina, forma Ritt. 1.
- Fragmento de borde de sigillata hispánica, forma 24 y 25.

En resumen, podemos señalar que todas las características, así como el escaso material conservado permiten clasificar este poblado dentro de la Cultura del Bronce Valenciano. La estructura y distribución de las viviendas, sin embargo, no corresponden a lo que hasta hoy conocemos de los poblados de este tipo, siempre caracterizados por un principio de urbanización.

BIBLIOGRAFIA

Todas las noticias que hemos podido recoger referentes al “Puntal dels Moros” son muy breves, suponiendo el yacimiento como eneolítico (BOSCH I GIMPERA, GÓMEZ SERRANO, LLUCH, PERICOT...), suponiéndolo argárico (BOSCH I GIMPERA, *Reallexikon*...).

M. TARRADELL: *Prehistòria i Antiguitat*. “Història del País Valencià”. Edicions 62. Barcelona, 1965.

M. TARRADELL: *El país valenciano del Neolítico a la Iberización*. “Anales de la Universidad de Valencia”, curso 1962-63.

E. LLOBREGAT: *Avance a una clasificación tipológica de las cerámicas del bronce valenciano: la colección del Museo Arqueológico Provincial de Alicante*. “IX Congreso Nacional de Arqueología. Valladolid, 1965”, p. 129 ss.

E. LLUCH ARNAL: *Unas notas sobre la toponimia del término de Nàquera*. “Anales del Centro de Cultura Valenciana”. XII. Valencia, 1944, p. 222.

E. LLUCH ARNAL: *Algunes notes sobre l'arqueologia en el terme i poble de Nàquera*. “Cultura Valenciana”. Valencia, 1926, III, p. 86, y IV, p. 124.

J. DONAT ZOPO: *La cova dels Estudiants (Nàquera. Valencia)*. “Archivo de Prehistoria Levantina”, VIII. Valencia, 1959, p. 203 ss.

Reallexikon der vorgeschichte. Dirigido por Max Ebert. Berlín, 1927, t. X, p. 352. Escrito por BOSCH I GIMPERA —“Pyrenäenhalbinsel. Neolithikum und Kupferzeit. Rein-neolithische (spätneol)—.

L. PERICOT: *Historia de España. Epocas Primitiva y Romana*. Instituto Gallach. Barcelona, 1934, p. 156.

N. P. GÓMEZ SERRANO: *Nàquera. De Paleotoponimia*. “Cultura Valenciana”. Valencia, 1929, III, pp. 6, 37 y 105.

N. P. GÓMEZ SERRANO: *Un “Hiatus” prehistórico en las estaciones arqueológicas de altura, levantinas*. “Archivo de Prehistoria Levantina”. I. Valencia, 1928, pp. 28, 39 y 42.

E. LLUCH ARNAL: *Los pasos naturales de la Sierra de Nàquera (Calderona)*. Copia mecanografiada de su original inédito, en el S. I. P. de Valencia.