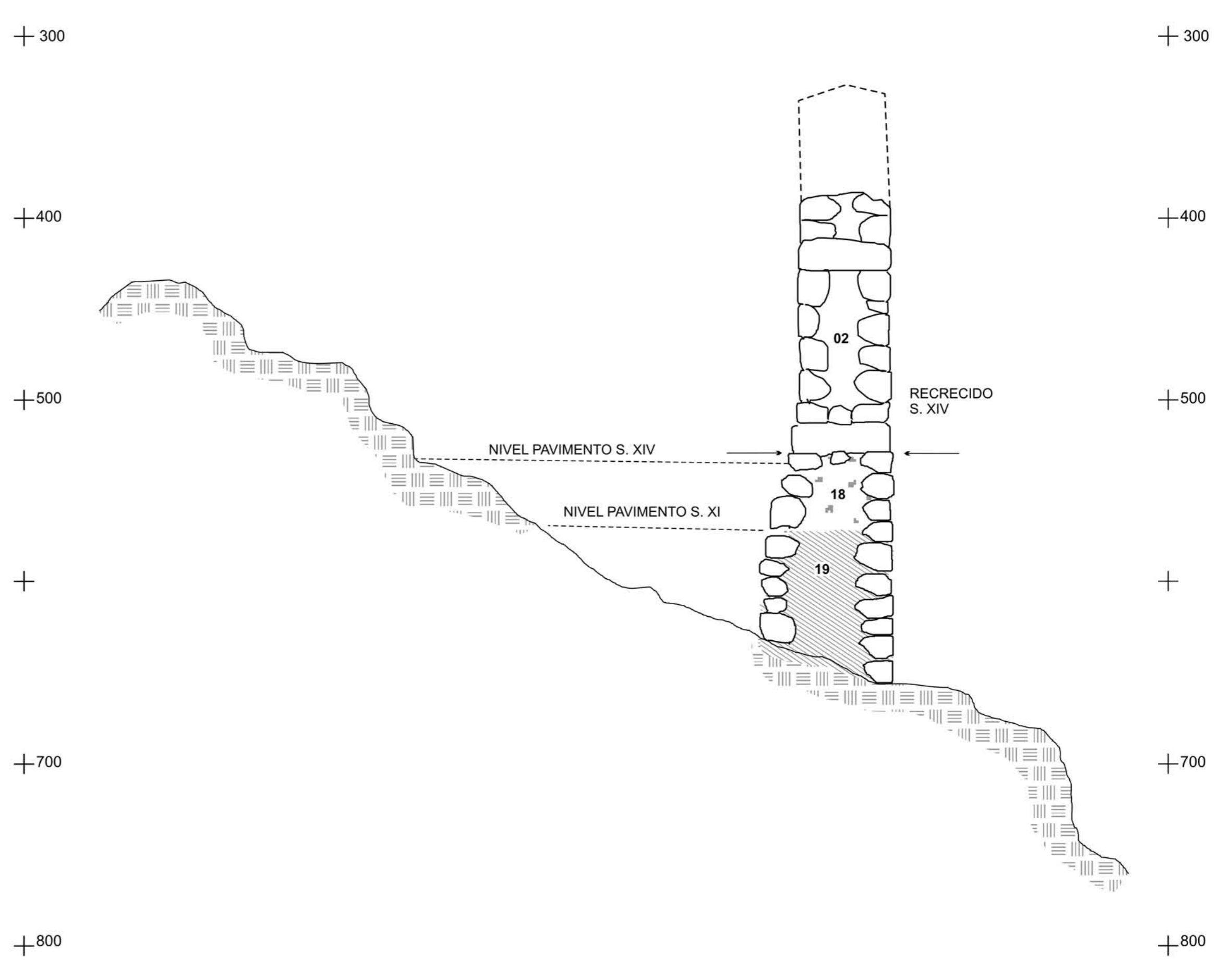
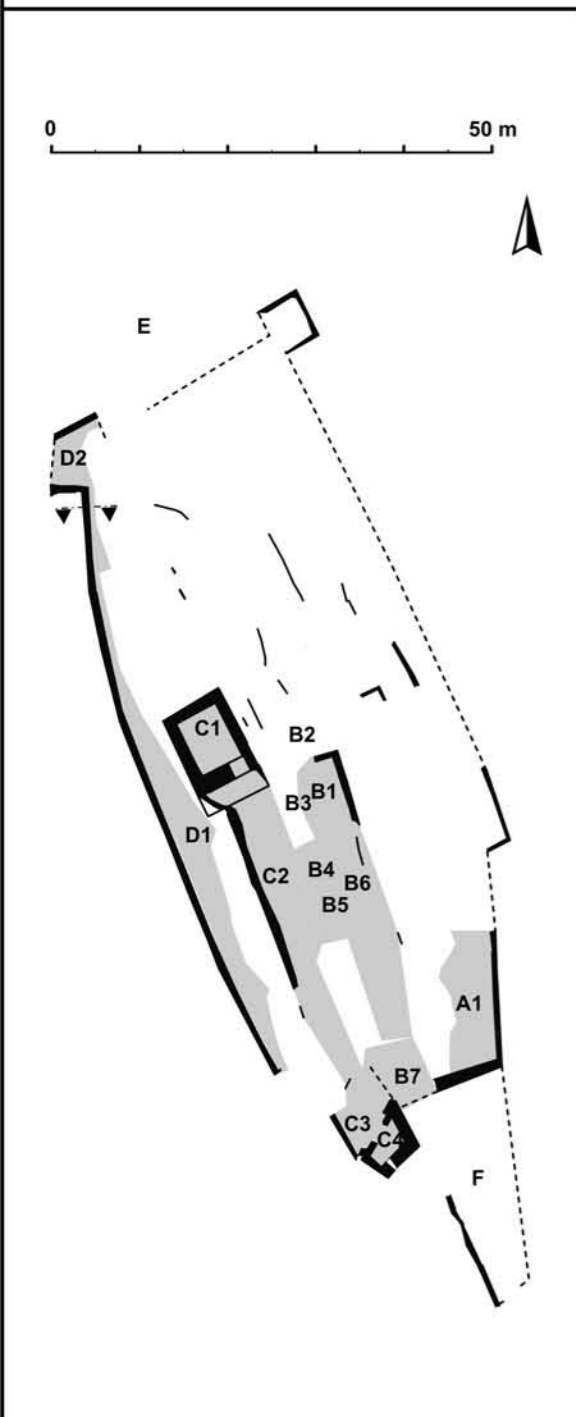


**PROYECTO DE REHABILITACIÓN
DE EL CASTELLET (Turís)**

Universitat de València - Ajuntament de Turís
Ministerio de Fomento



FASE I
INTERVENCIÓN ARQUEOLÓGICA
(01-CASTUR)

CO-DIRECCIÓN
José Luís Jiménez Salvador
Enrique Díes Cusí

TÉCNICOS ARQUEÓLOGOS
José Tierno Richart
Alejandro Samper Lasso

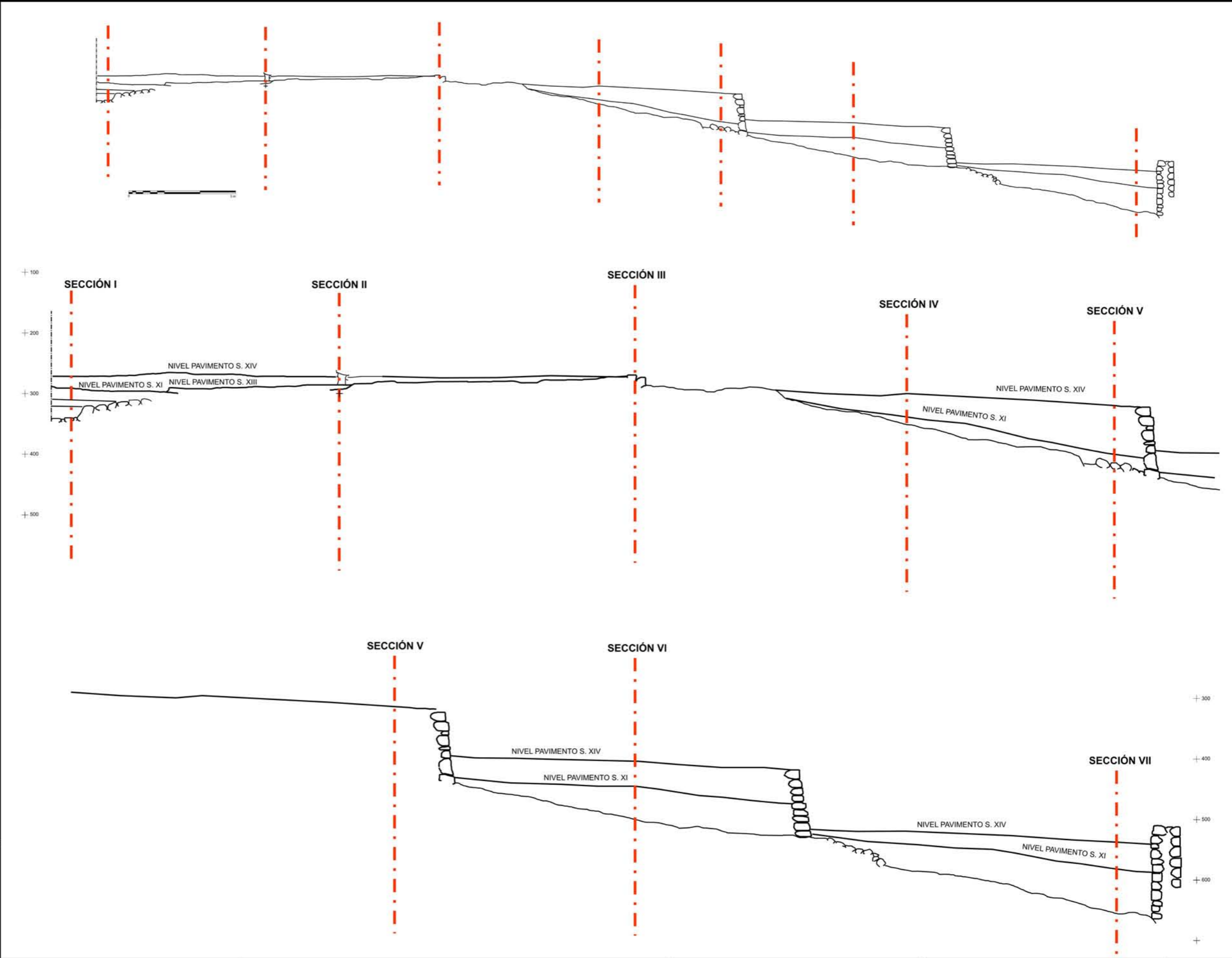
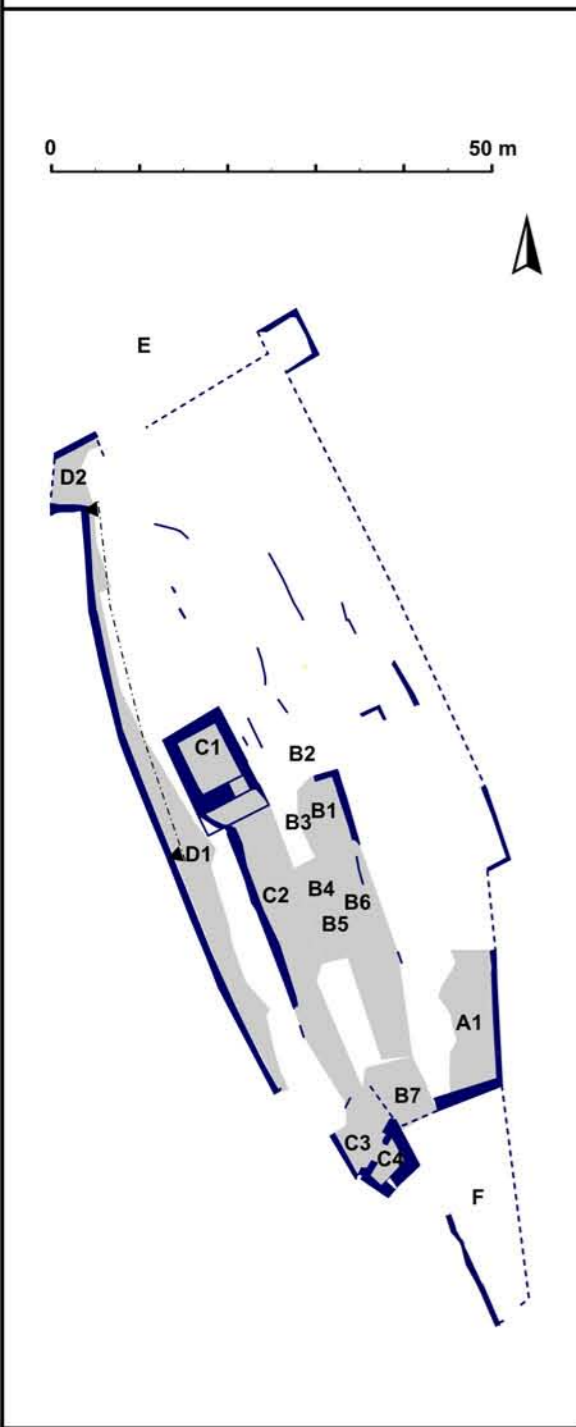
DIBUJOS
Enrique Díes Cusí
BASE PLANIMÉTRICA
Global Mediterránea, S.L.

DENOMINACIÓN
ZONA D SECTOR 1 SONDEO 2
SECCIÓN VII (E-O)

FIG.
21

**PROYECTO DE REHABILITACIÓN
DE EL CASTELLET (Turís)**

Universitat de València - Ajuntament de Turís
Ministerio de Fomento



FASE I
INTERVENCIÓN ARQUEOLÓGICA
(01-CASTUR)

CO-DIRECCIÓN
José Luís Jiménez Salvador
Enrique Díes Cusí

TÉCNICOS ARQUEÓLOGOS
José Tierno Richart - Alejandro Samper Lasso

DIBUJOS
Enrique Díes Cusí
BASE PLANIMÉTRICA
Global Mediterránea, S.L.

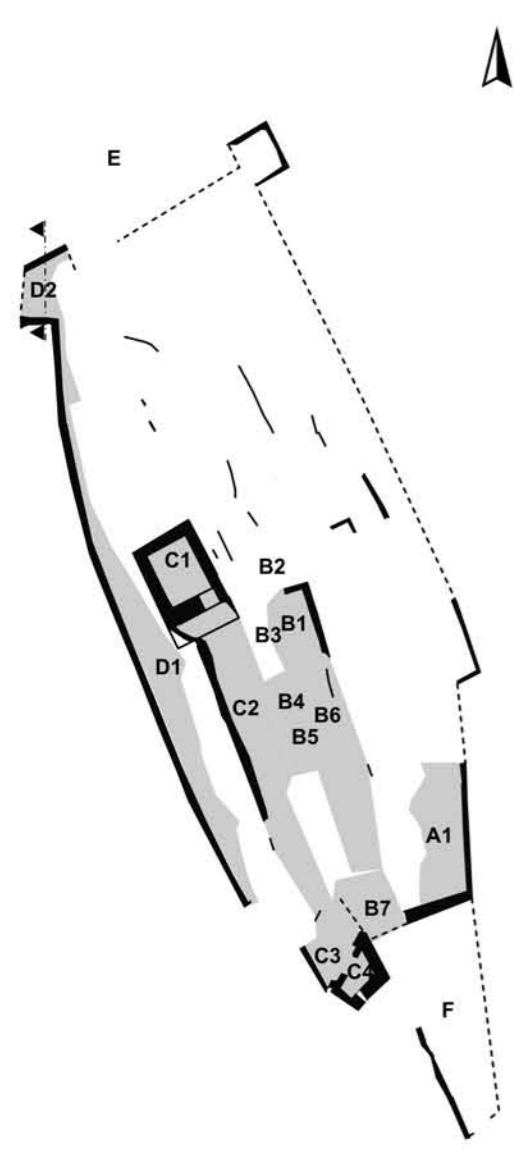
DENOMINACIÓN
ZONA D SECTOR 1
SECCIÓN VIII (S-N)

FIG.
22

**PROYECTO DE REHABILITACIÓN
DE EL CASTELLET (Turís)**

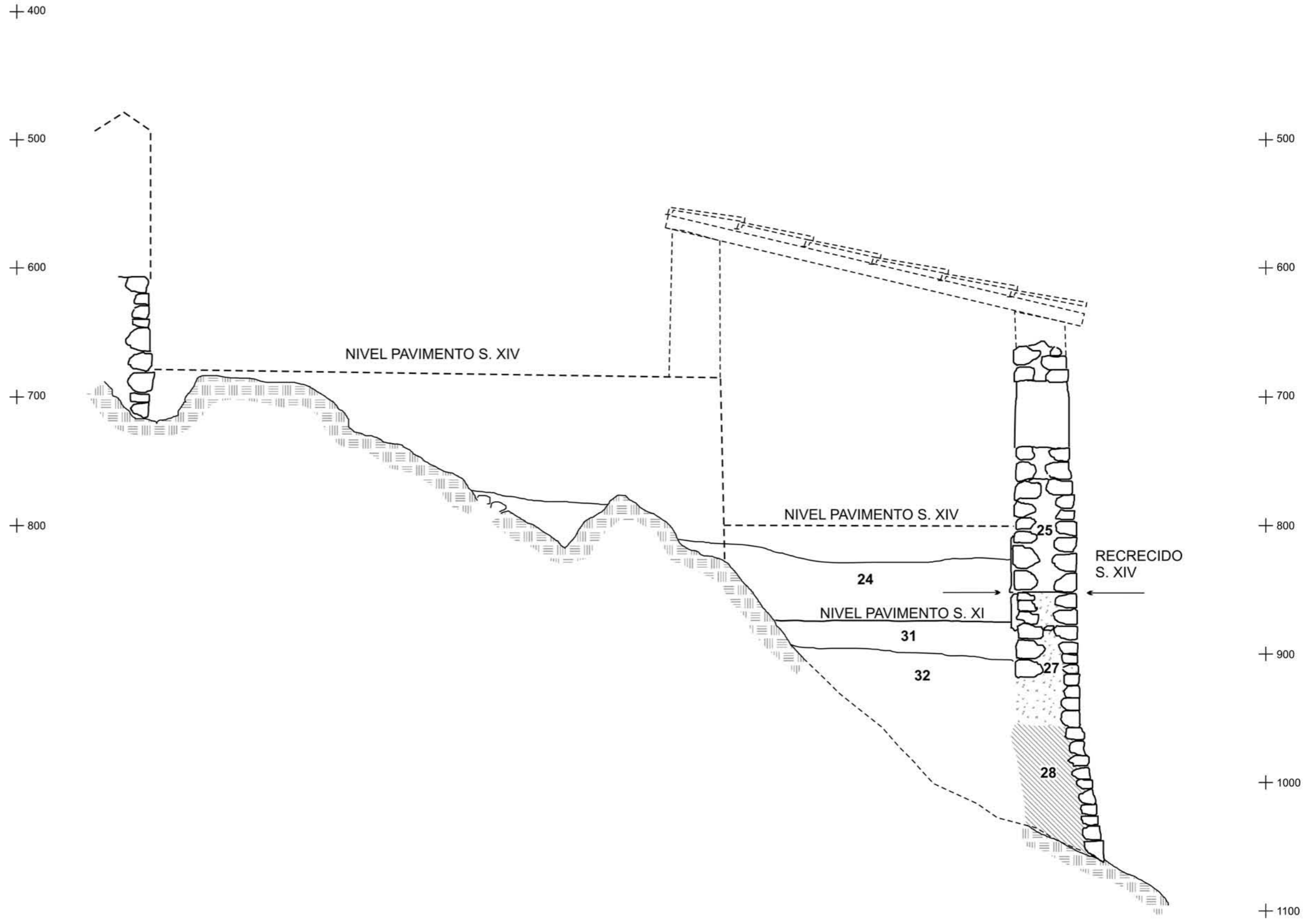
Universitat de València - Ajuntament de Turís
Ministerio de Fomento

0 50 m



ESCALA

0 2 m



FASE I
INTERVENCIÓN ARQUEOLÓGICA
(01-CASTUR)

CO-DIRECCIÓN
José Luís Jiménez Salvador
Enrique Díes Cusí

TÉCNICOS ARQUEÓLOGOS
José Tierno Richart
Alejandro Samper Lasso

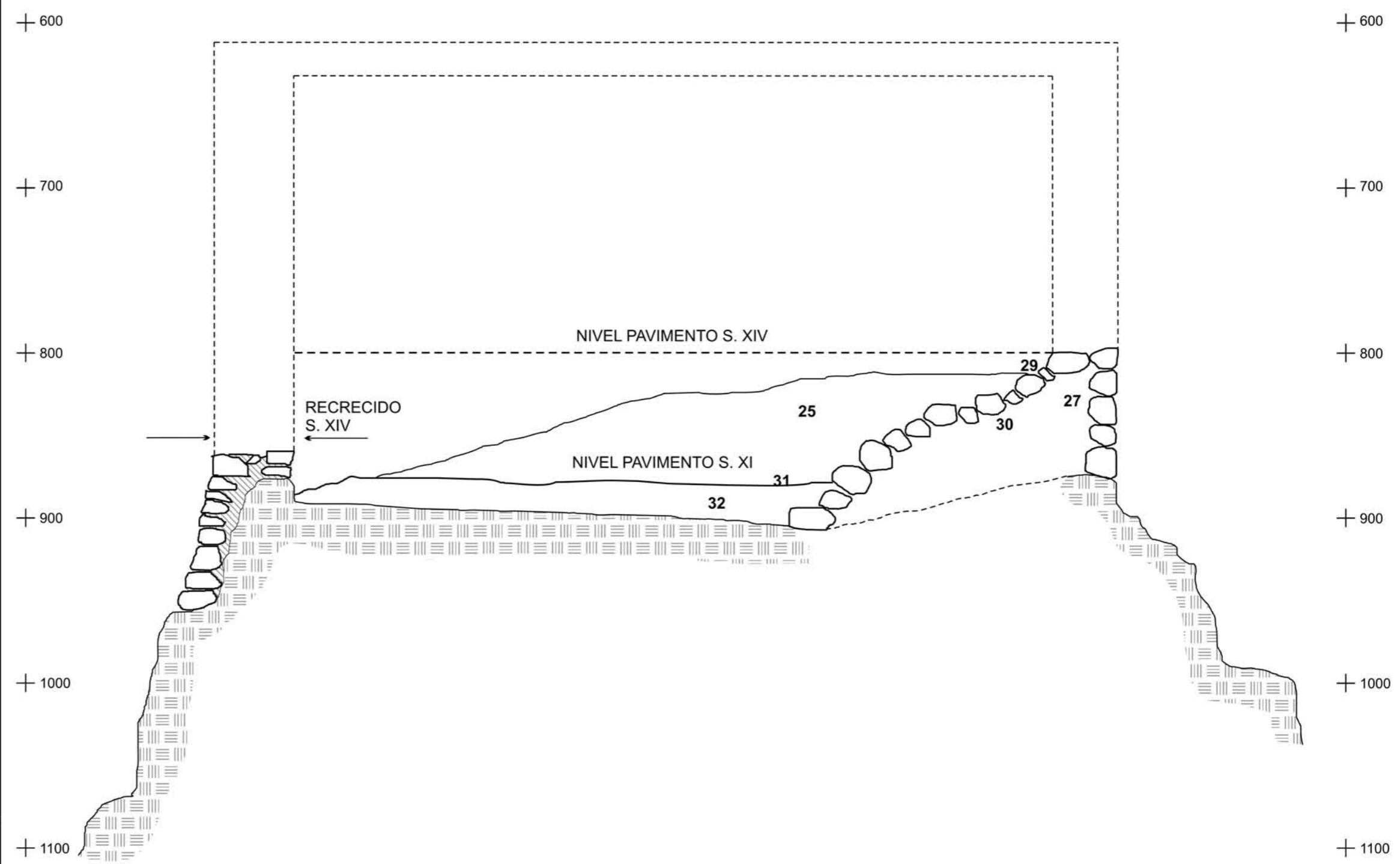
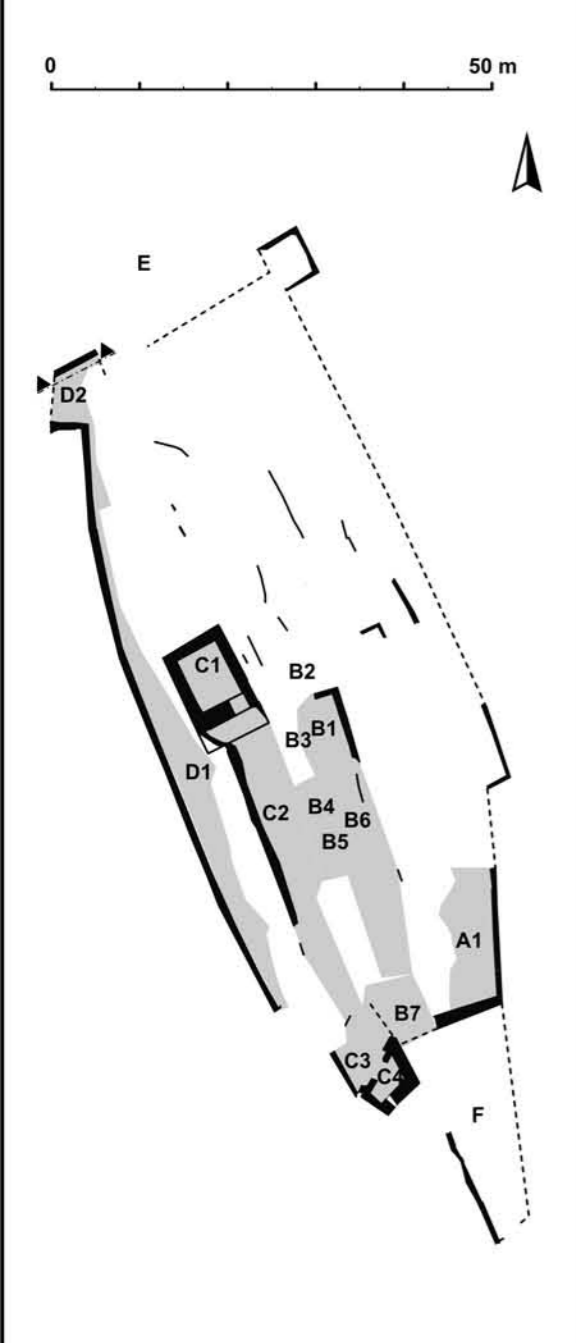
DIBUJOS
Enrique Díes Cusí
BASE PLANIMÉTRICA
Global Mediterránea, S.L.

DENOMINACIÓN
ZONA D SECTOR 2
SECCIÓN I (S-N)

FIG.
23

**PROYECTO DE REHABILITACIÓN
DE EL CASTELLET (Turís)**

Universitat de València - Ajuntament de Turís
Ministerio de Fomento



FASE I
INTERVENCIÓN ARQUEOLÓGICA
(01-CASTUR)

CO-DIRECCIÓN
José Luís Jiménez Salvador
Enrique Díes Cusí

TÉCNICOS ARQUEÓLOGOS
José Tierno Richart
Alejandro Samper Lasso

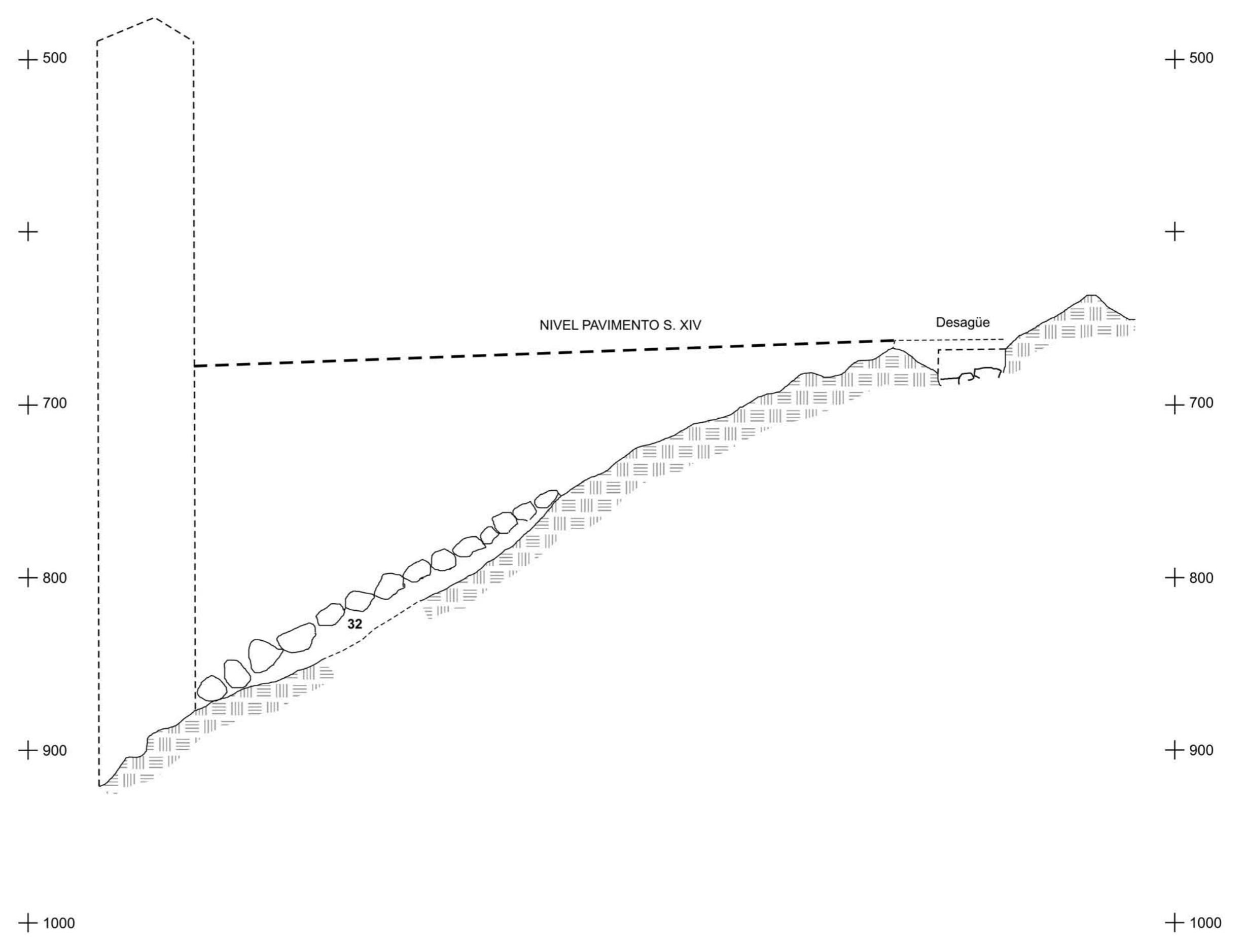
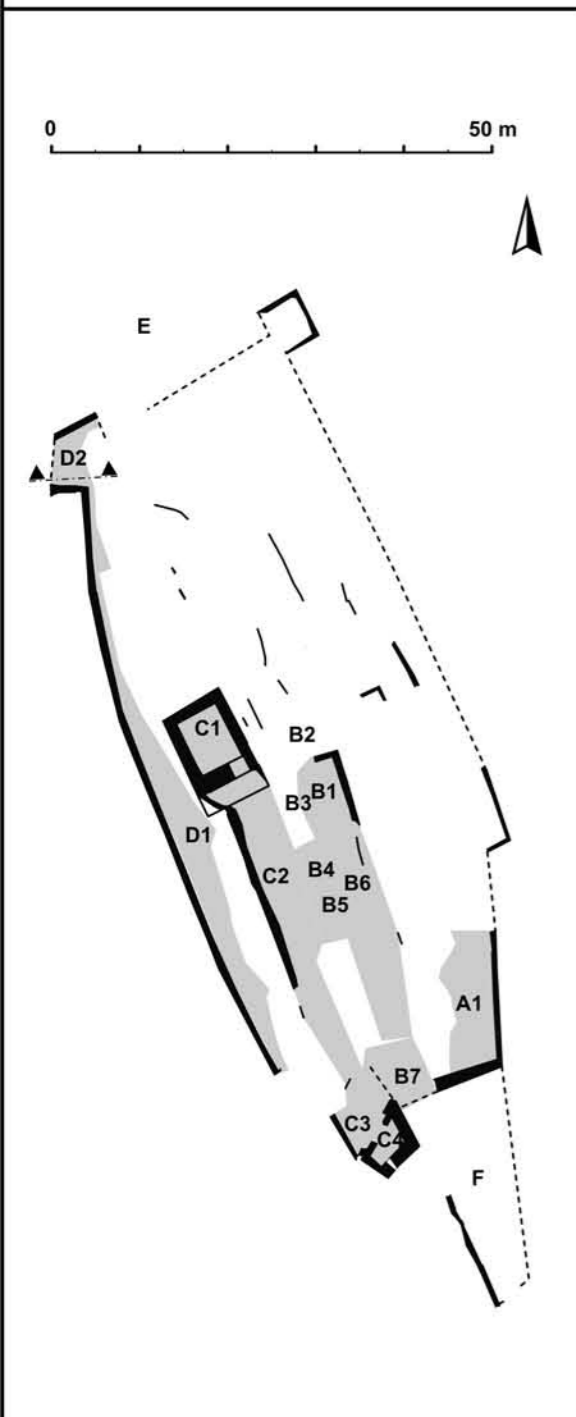
DIBUJOS
Enrique Díes Cusí
BASE PLANIMÉTRICA
Global Mediterránea, S.L.

DENOMINACIÓN
ZONA D SECTOR 2
SECCIÓN II (O-E)

FIG.
24

**PROYECTO DE REHABILITACIÓN
DE EL CASTELLET (Turís)**

Universitat de València - Ajuntament de Turís
Ministerio de Fomento



FASE I
INTERVENCIÓN ARQUEOLÓGICA
(01-CASTUR)

CO-DIRECCIÓN
José Luís Jiménez Salvador
Enrique Díes Cusí

TÉCNICOS ARQUEÓLOGOS
José Tierno Richart
Alejandro Samper Lasso

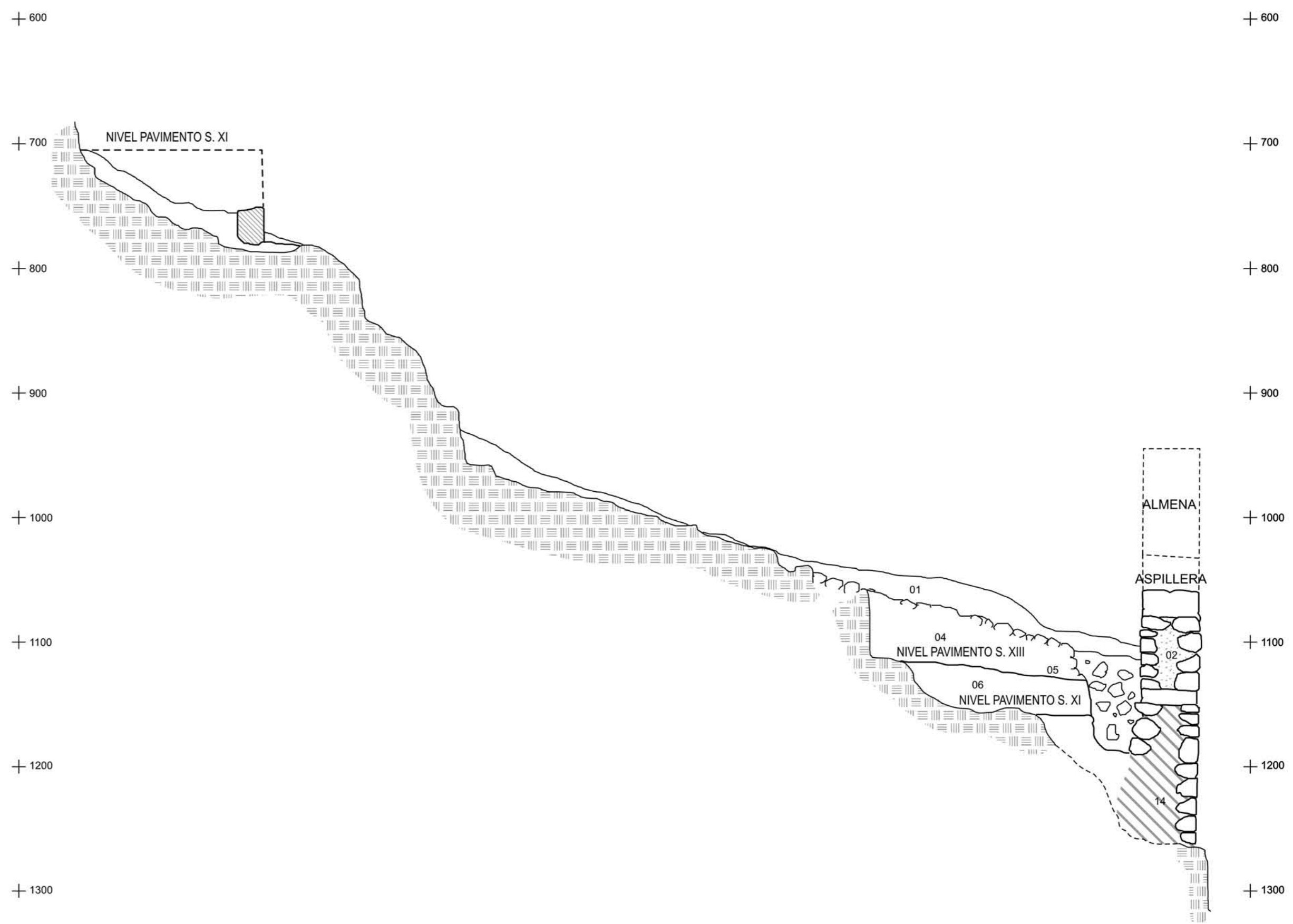
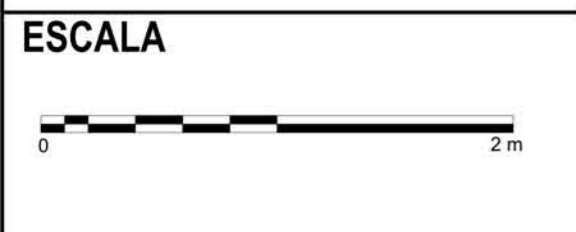
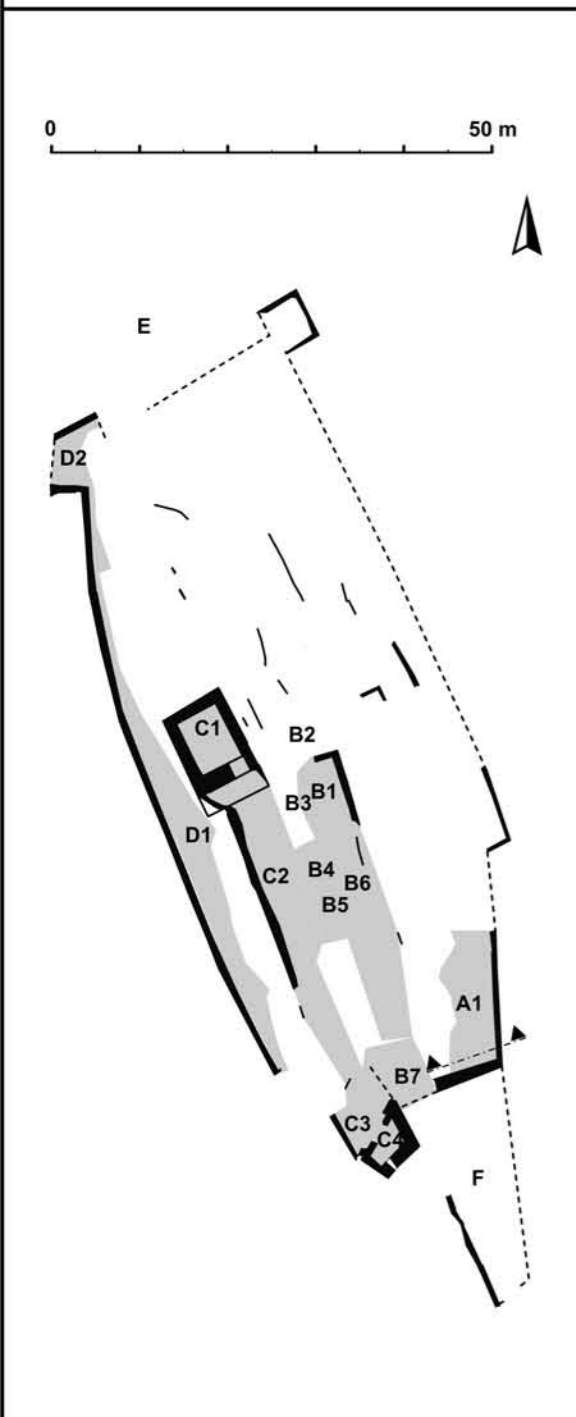
DIBUJOS
Enrique Díes Cusí
BASE PLANIMÉTRICA
Global Mediterránea, S.L.

DENOMINACIÓN
ZONA D SECTOR 2
SECCIÓN III (O-E)

FIG.
25

**PROYECTO DE REHABILITACIÓN
DE EL CASTELLET (Turís)**

Universitat de València - Ajuntament de Turís
Ministerio de Fomento



FASE I
INTERVENCIÓN ARQUEOLÓGICA
(01-CASTUR)

CO-DIRECCIÓN
José Luís Jiménez Salvador
Enrique Díes Cusí

TÉCNICOS ARQUEÓLOGOS
José Tierno Richart
Alejandro Samper Lasso

DIBUJOS
Enrique Díes Cusí
BASE PLANIMÉTRICA
Global Mediterránea, S.L.

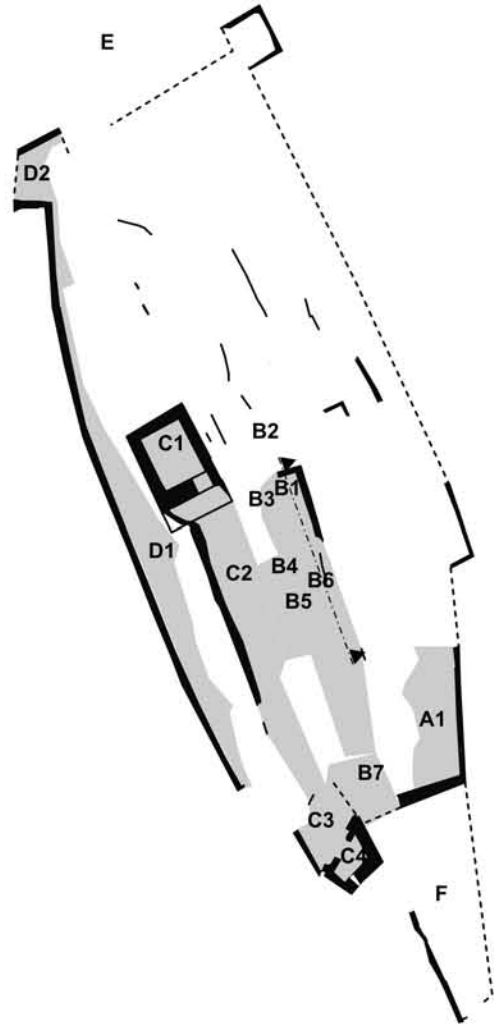
DENOMINACIÓN
ZONAA SECTOR 1 SECCIÓN I (O-E)

FIG.
26

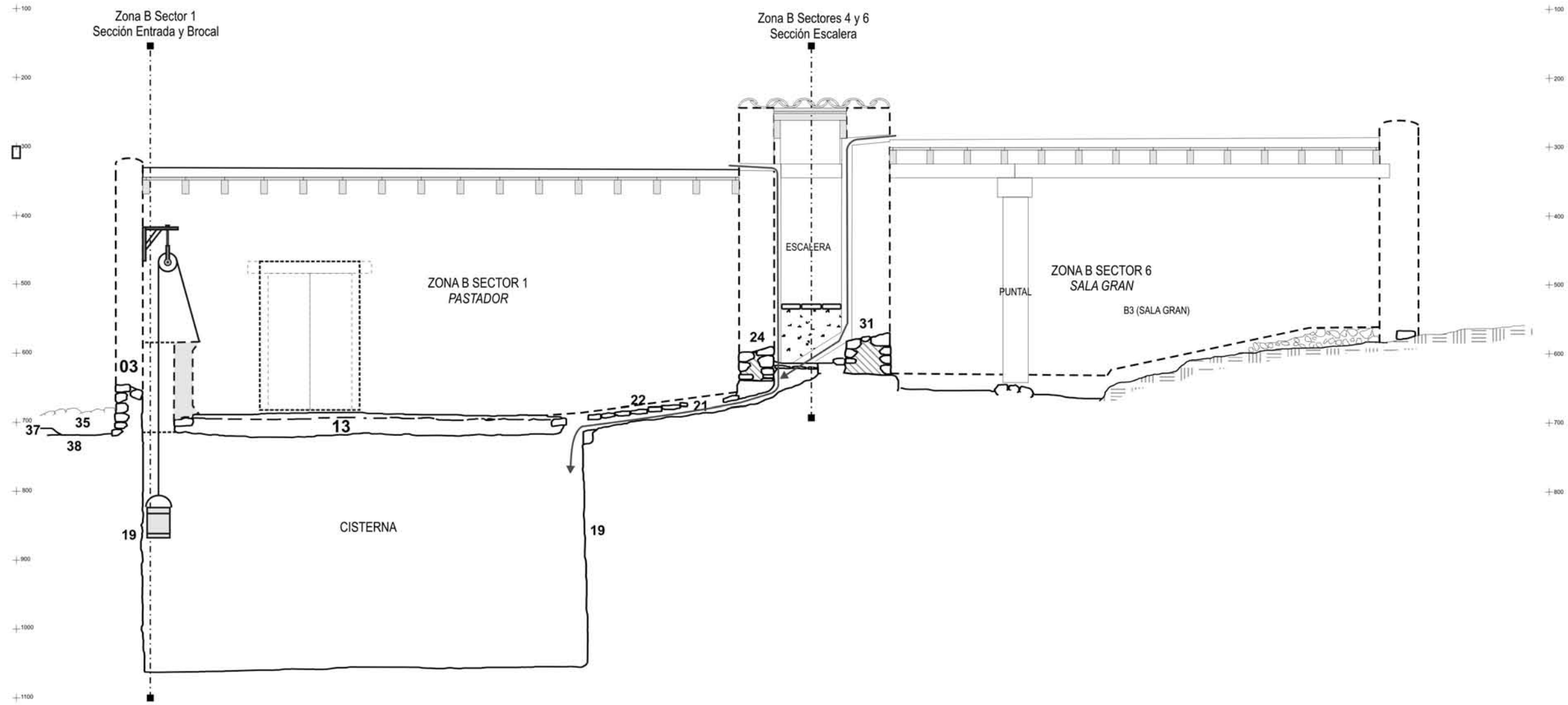
**PROYECTO DE REHABILITACIÓN
DE EL CASTELLET (Turís)**

Universitat de València - Ajuntament de Turís
Ministerio de Fomento

0 50 m



ESCALA



FASE I
INTERVENCIÓN ARQUEOLÓGICA
(01-CASTUR)

CO-DIRECCIÓN
José Luis Jiménez Salvador
Enrique Díes Cusí

TÉCNICOS ARQUEÓLOGOS
José Tierno Richart
Alejandro Samper Lasso

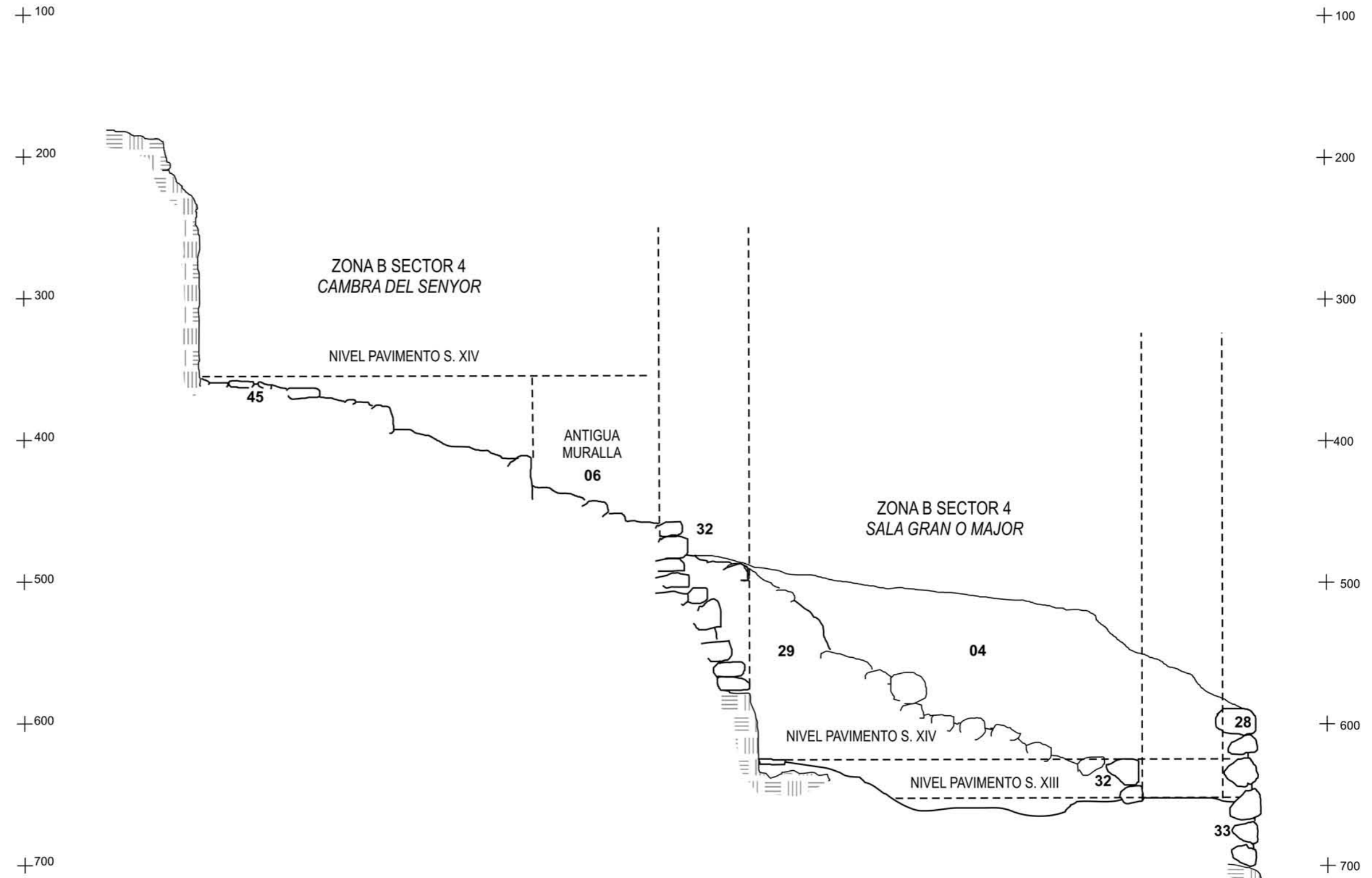
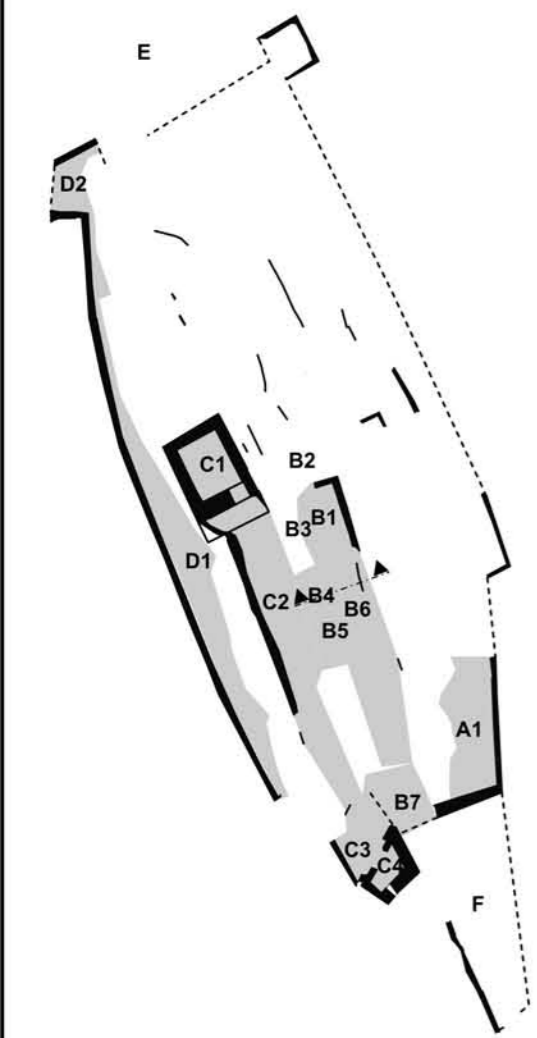
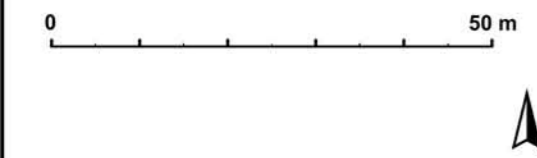
DIBUJOS
Enrique Díes Cusí
BASE PLANIMÉTRICA
Global Mediterránea, S.L.

DENOMINACIÓN
ZONA C SECTORES 1-6 SECCIÓN I (S-N)

FIG.
27

**PROYECTO DE REHABILITACIÓN
DE EL CASTELLET (Turís)**

Universitat de València - Ajuntament de Turís
Ministerio de Fomento



FASE I
INTERVENCIÓN ARQUEOLÓGICA
(01-CASTUR)

CO-DIRECCIÓN
José Luís Jiménez Salvador
Enrique Díes Cusí

TÉCNICOS ARQUEÓLOGOS
José Tierno Richart
Alejandro Samper Lasso

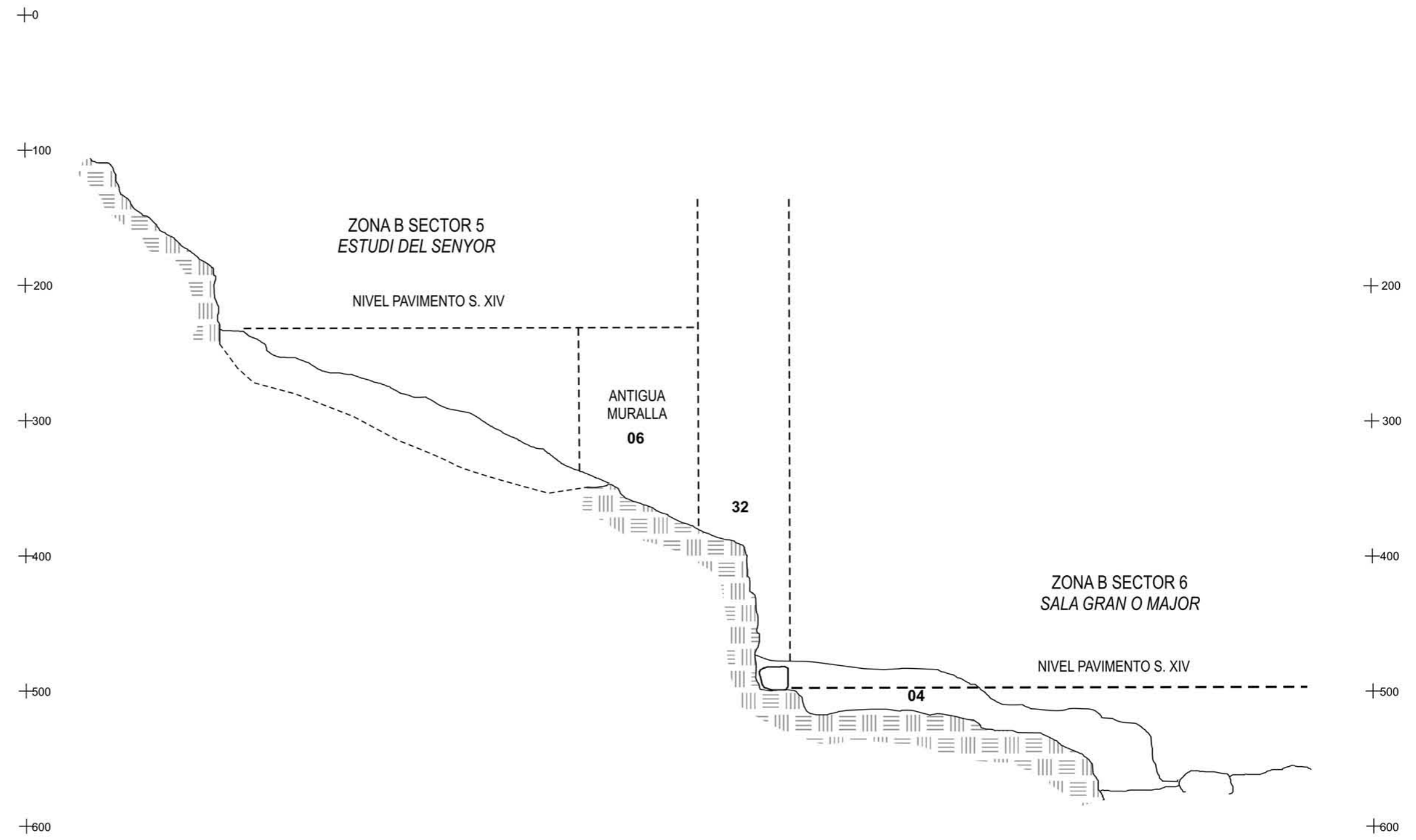
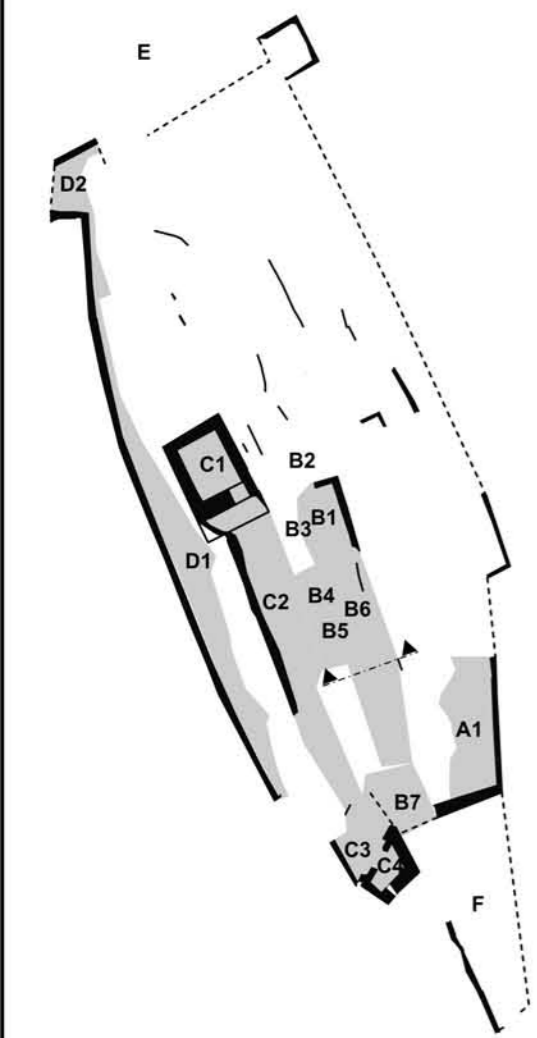
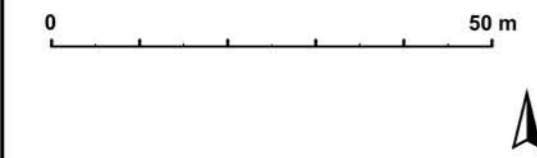
DIBUJOS
Enrique Díes Cusí
BASE PLANIMÉTRICA
Global Mediterránea, S.L.

DENOMINACIÓN
ZONA B SECTORES 4 - 6
SECCIÓN I (O-E)

FIG.
28

**PROYECTO DE REHABILITACIÓN
DE EL CASTELLET (Turís)**

Universitat de València - Ajuntament de Turís
Ministerio de Fomento



FASE I
INTERVENCIÓN ARQUEOLÓGICA
(01-CASTUR)

CO-DIRECCIÓN
José Luís Jiménez Salvador
Enrique Díes Cusí

TÉCNICOS ARQUEÓLOGOS
José Tierno Richart
Alejandro Samper Lasso

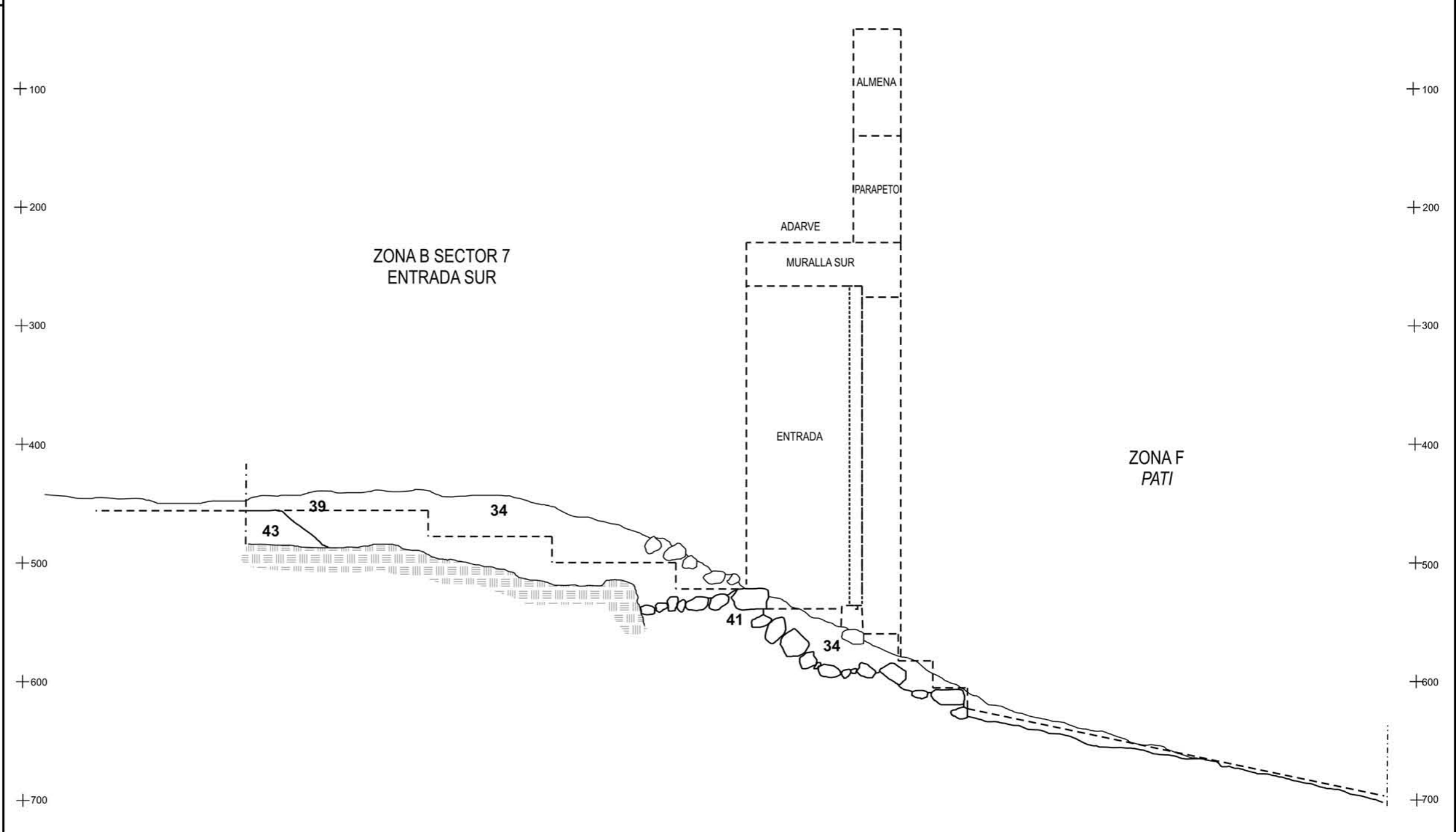
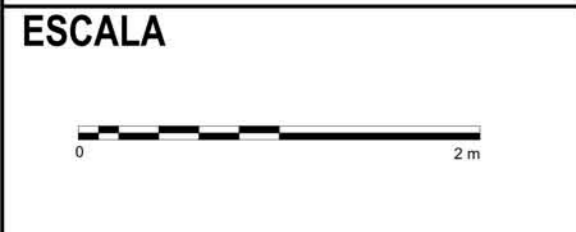
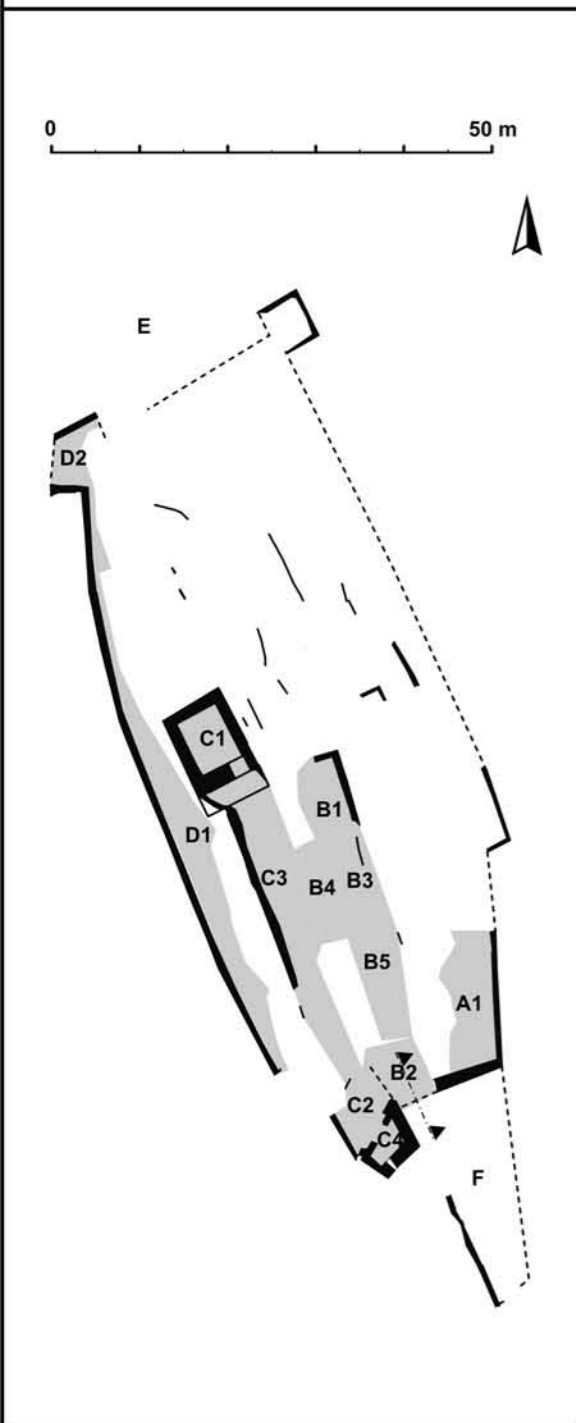
DIBUJOS
Enrique Díes Cusí
BASE PLANIMÉTRICA
Global Mediterránea, S.L.

DENOMINACIÓN
ZONA B SECTORES 5 -6
SECCIÓN II (O-E)

FIG.
29

**PROYECTO DE REHABILITACIÓN
DE EL CASTELLET (Turís)**

Universitat de València - Ajuntament de Turís
Ministerio de Fomento



FASE I
INTERVENCIÓN ARQUEOLÓGICA
(01-CASTUR)

CO-DIRECCIÓN
José Luís Jiménez Salvador
Enrique Díes Cusí

TÉCNICOS ARQUEÓLOGOS
José Tierno Richart
Alejandro Samper Lasso

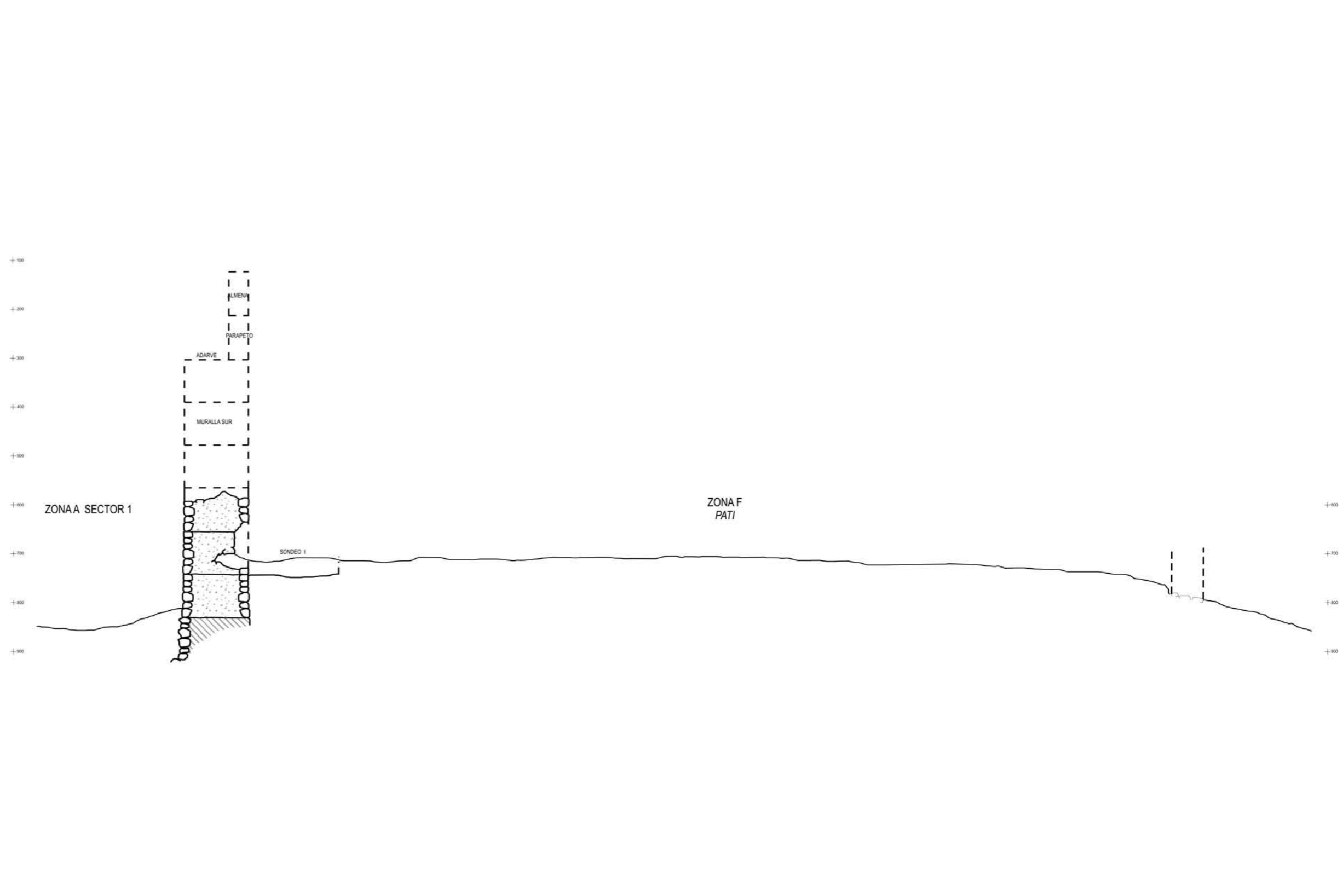
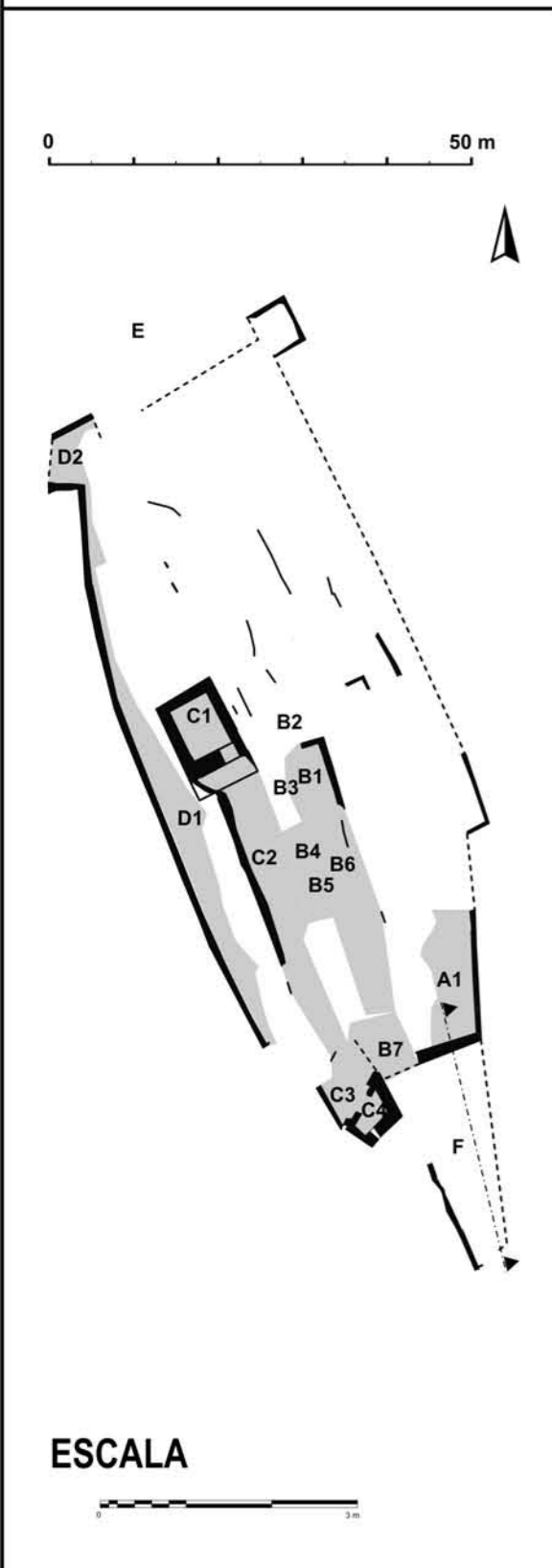
DIBUJOS
Enrique Díes Cusí
BASE PLANIMÉTRICA
Global Mediterránea, S.L.

DENOMINACIÓN
ZONA B SECTOR 7 SECCIÓN I (N-S)

FIG.
30

**PROYECTO DE REHABILITACIÓN
DE EL CASTELLET (Turís)**

Universitat de València - Ajuntament de Turís
Ministerio de Fomento



FASE I
INTERVENCIÓN ARQUEOLÓGICA
(01-CASTUR)

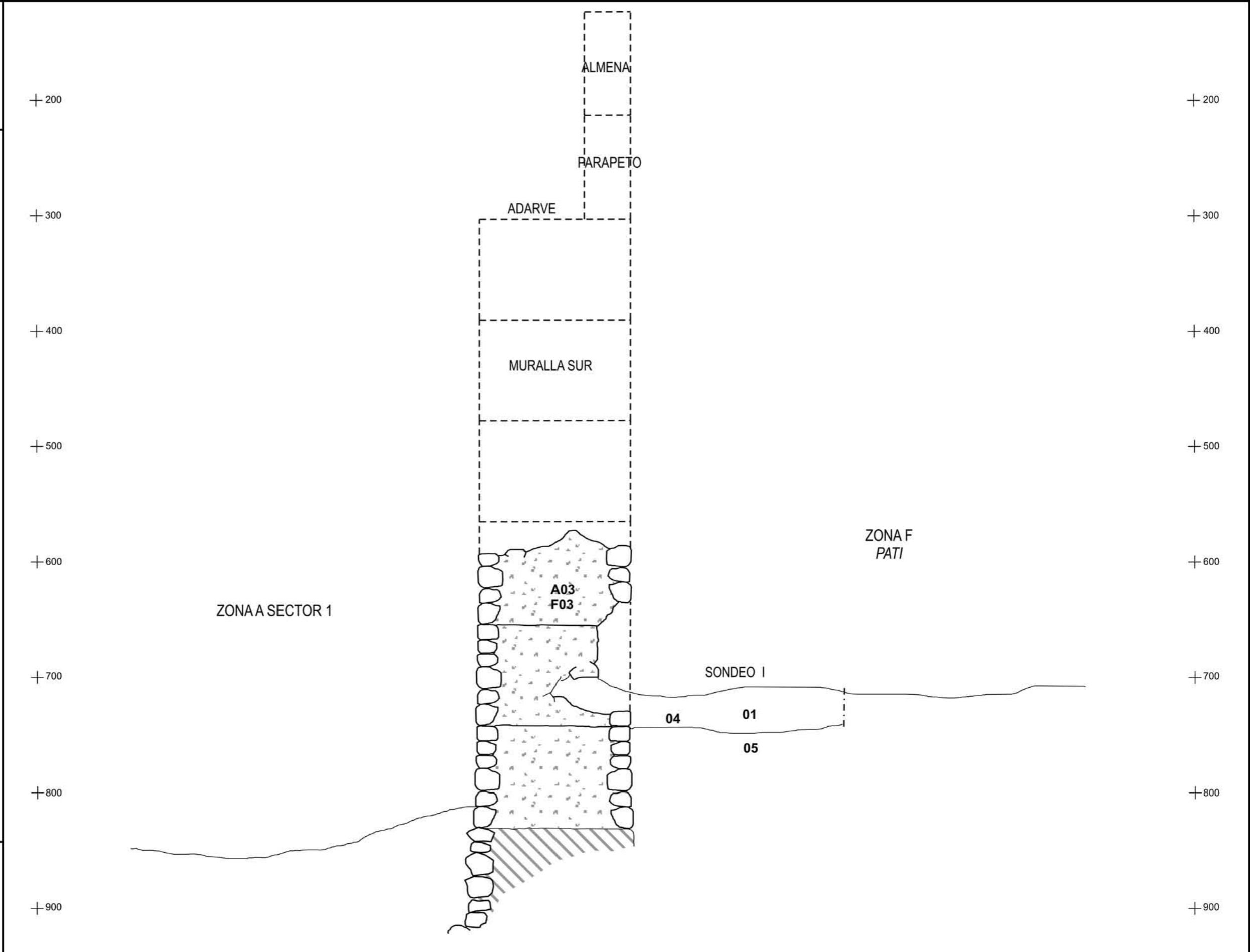
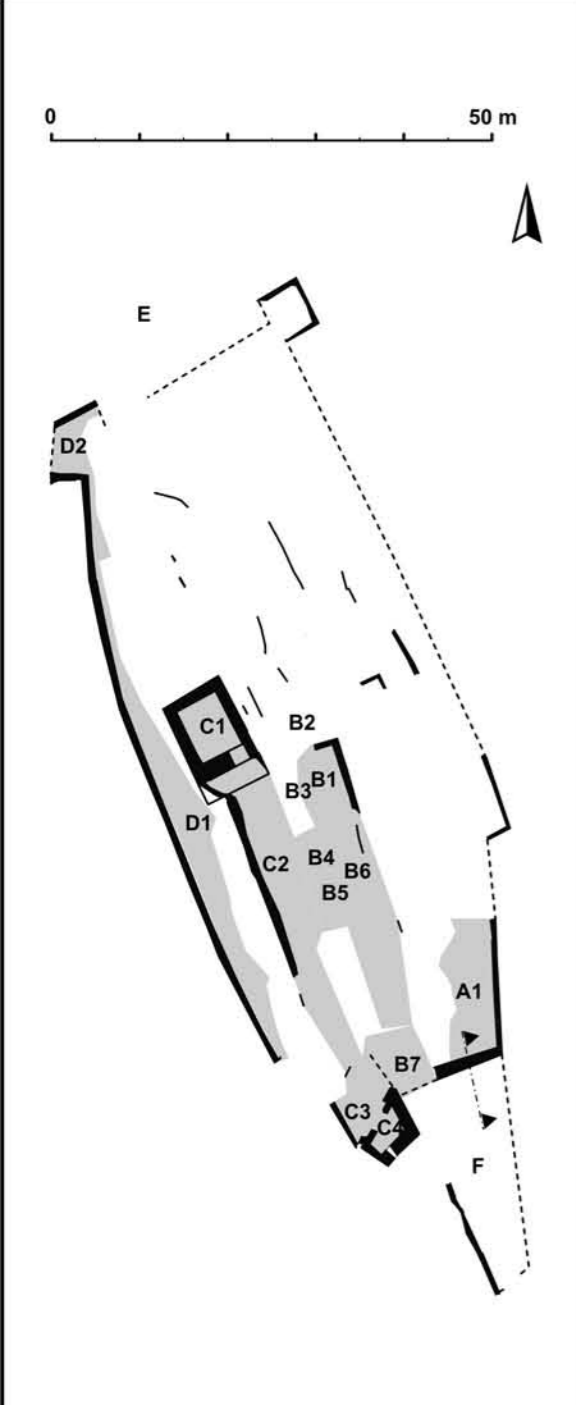
CO-DIRECCIÓN
José Luís Jiménez Salvador - Enrique Díes Cusí

TÉCNICOS ARQUEÓLOGOS
José Tierno Richart
Alejandro Samper Lasso

DIBUJOS
Enrique Díes Cusí
BASE PLANIMÉTRICA
Global Mediterránea, S.L.

DENOMINACIÓN
ZONA A SECTOR 1 - ZONA F SECTOR 1
SECCIÓN I (N-S)

FIG.
31



FASE I
INTERVENCIÓN ARQUEOLÓGICA
(01-CASTUR)

CO-DIRECCIÓN
José Luís Jiménez Salvador
Enrique Díes Cusí

TÉCNICOS ARQUEÓLOGOS
José Tierno Richart
Alejandro Samper Lasso

DIBUJOS
Enrique Díes Cusí
BASE PLANIMÉTRICA
Global Mediterránea, S.L.

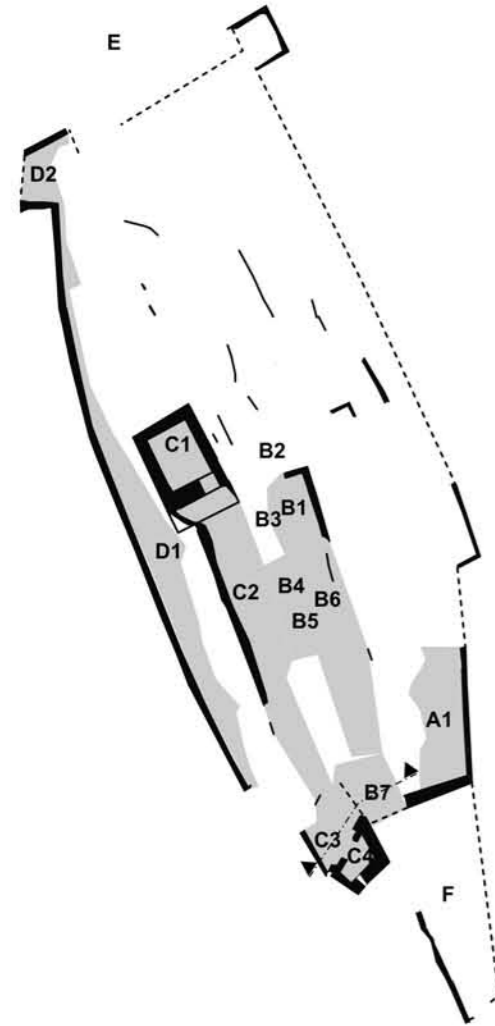
DENOMINACIÓN
ZONA A SECTOR 1 - ZONA F
SECCIÓN I (DETALLE) (N-S)

FIG.
32

**PROYECTO DE REHABILITACIÓN
DE EL CASTELLET (Turís)**

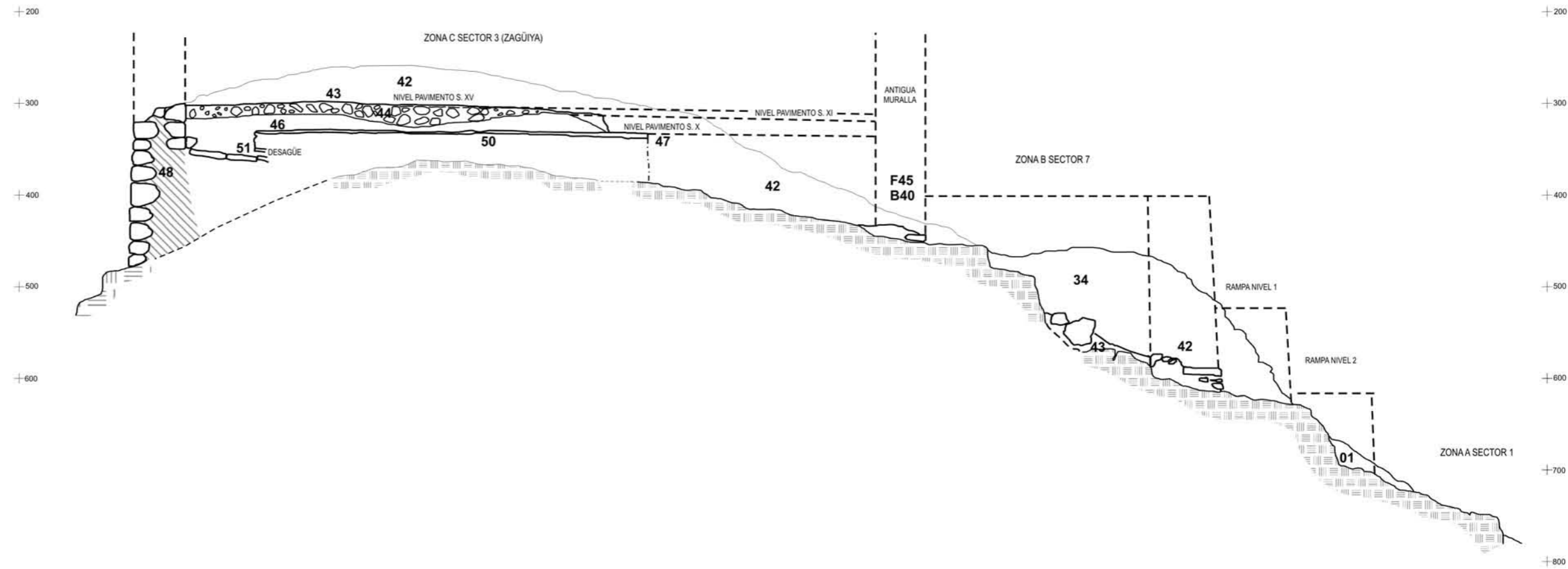
Universitat de València - Ajuntament de Turís
Ministerio de Fomento

0 50 m



ESCALA

0 2 m



FASE I
INTERVENCIÓN ARQUEOLÓGICA
(01-CASTUR)

CO-DIRECCIÓN
José Luís Jiménez Salvador
Enrique Díes Cusí

TÉCNICOS ARQUEÓLOGOS
José Tierno Richart
Alejandro Samper Lasso

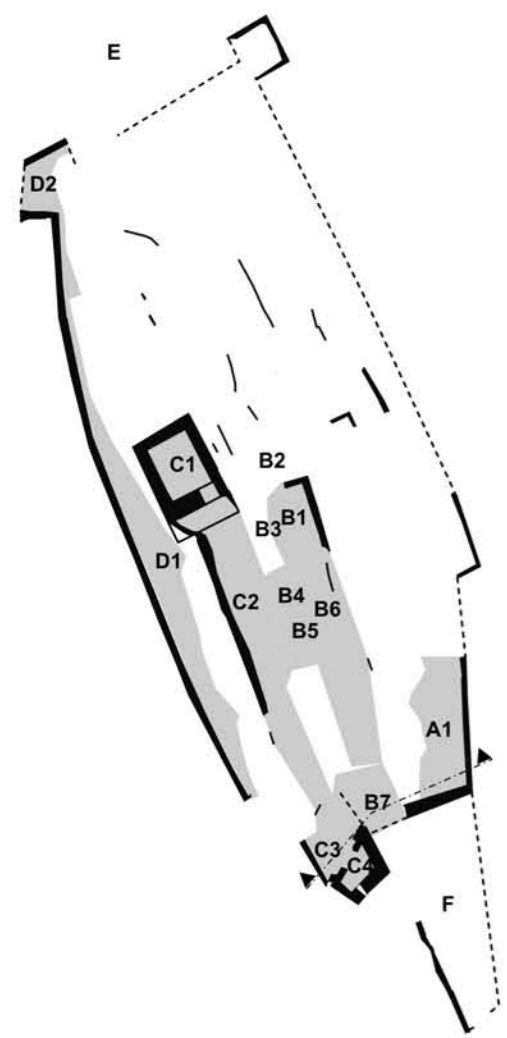

DIBUJOS
Enrique Díes Cusí
BASE PLANIMÉTRICA
Global Mediterránea, S.L.

DENOMINACIÓN
ZONA C SECTOR 3 - ZONA B SECTOR 2
SECCIÓN I (O-E)


FIG.
33

**PROYECTO DE REHABILITACIÓN
DE EL CASTELLET (Turís)**

Universitat de València - Ajuntament de Turís
Ministerio de Fomento



ESCALA



FASE I
INTERVENCIÓN ARQUEOLÓGICA
(01-CASTUR)

CO-DIRECCIÓN
José Luís Jiménez Salvador
Enrique Díes Cusí

TÉCNICOS ARQUEÓLOGOS
José Tierno Richart
Alejandro Samper Lasso

DIBUJOS
Enrique Díes Cusí
BASE PLANIMÉTRICA
Global Mediterránea, S.L.

DENOMINACIÓN
ZONA C SECTOR 3 - ZONA B SECTOR 7 - ZONA A SECTOR 1
SECCIÓN I (N-S)

FIG.
34