

Jorge Hermosilla Pla*

MOVIMIENTOS MIGRATORIOS DE LA CIUDAD DE VALENCIA Y SU AREA METROPOLITANA (A.M.V.)

Introducción

Los movimientos migratorios acontecidos durante los años 60 y primeros setenta constituyeron, sin duda, el principal factor que determinó el crecimiento demográfico de la ciudad de Valencia y de la gran mayoría de los municipios que actualmente integran su Área Metropolitana. Estas migraciones se caracterizaron, al igual que en otras ciudades españolas, por un predominio de emigrantes procedentes de territorios próximos; por el papel que desempeñaron los grandes centros industriales al ser los destinos habituales de las migraciones de lugares alejados; por la intensidad de los desplazamientos, que aumentaron con el desarrollo de actividades económicas y de los medios de transporte; y por la dirección general de estos movimientos de población, desde las áreas rurales a los grandes núcleos industriales y comerciales (Grigg, 1977). La agricultura de la Comunidad Valenciana, sin embargo, no ha constituido un relevante reclamo a las migraciones intraprovinciales e interprovinciales (Rapado, 1983), con lo cual el protagonismo de la aglomeración urbano-industrial de Valencia fue aún mayor, pues ejerció una notable atracción demográfica.

En la década de los ochenta, en cambio, las migraciones progresivamente han ido contrarrestando el escaso crecimiento vegetativo de la ciudad, puesto que el saldo migratorio es desde entonces negativo (Bellver y Orts, 1993). En el resto del Área Metropolitana de Valencia es aún positivo. Es precisamente en esos años en los que es detectada una mayor varie-

* Departament de Geografia. Universitat de València.

dad de migraciones. A los desplazamientos del campo a la ciudad (es decir, el éxodo rural), los movimientos desde pequeñas y medianas ciudades a la gran metrópoli valenciana y los traslados desde otras provincias o regiones, modalidades que caracterizaron las migraciones de los años sesenta y setenta, se han añadido en los últimos años los procesos de descentralización urbana (con lo que se acelera la suburbanización de áreas rurales próximas), el retorno de antiguos emigrantes a su lugar de origen, y los movimientos entre la gran metrópoli valenciana y las pequeñas o medianas ciudades, las cuales se caracterizan actualmente por un mayor dinamismo económico. Como señalaba V. Bielza (1989) a finales de los ochenta, la crisis económica con la desindustrialización y la propia crisis del modelo metropolitano abrió una nueva etapa caracterizada por el cese progresivo de los movimientos migratorios de larga distancia, la reducción del volumen de emigrantes, y la modificación tanto de las direcciones y sentidos de las migraciones como de la estructura de la masa migratoria.

1. El área metropolitana de Valencia (A.M.V.) como foco de atracción demográfica

La población del A.M.V., que coincide con la comarca de l'Horta, ascendía a 1.321.107 habitantes en 1991, repartidos entre la capital, con 752.909 hb; l'Horta Nord, con 165.544 hb; l'Horta Oest, con 267.993 hb; y l'Horta Sud, con 134.751 hb. Este mayor peso demográfico de la ciudad de Valencia oculta las posibles diferencias internas de este espacio antropizado.

El actual volumen demográfico del A.M.V. es el resultado, en parte, de los movimientos migratorios acontecidos en las últimas décadas. Según el Censo de 1991, alrededor del 38% de su población (499.015 hb) es el resultado de la inmigración. La composición de los individuos trasladados según el lugar de origen es la siguiente: el 8,7% (115.236 hb) ha nacido en la Comunidad Valenciana, si exceptuamos la comarca de l'Horta; el 27,1% (358.412 hb) procede de alguna Comunidad Autónoma española (salvo la Valenciana); y el 1,9% (25.367 hb) ha nacido en el extranjero.

1.1 *Los emigrantes procedentes de la Comunidad Valenciana*

El Área Metropolitana de Valencia ha sido el principal foco de atracción de los flujos migratorios producidos en el interior de la Comunidad Valenciana. Sirva de ejemplo estas cifras significativas: de los 936.905 valencianos que viven en una comarca distinta a la de nacimiento, 821.669 (87,7%) residen en la comarca de l'Horta. La ciudad de Valencia concentra alrededor del 65% mientras que el resto de municipios del A.M.V. el 22,7% restante. No obstante podemos distinguir algunas diferencias a escala subcomarcal; mientras que en Valencia capital los nacidos en la Comunidad alcanza casi el 81%, en l'Horta Nord y l'Horta Sud, es de 45,2% y 42,5%, respectivamente; y en l'Horta Oest desciende a 30%, consecuencia de las aportaciones demográficas procedentes de otras Comunidades Autónomas y de la propia capital.

Las inmigraciones se caracterizaron por seguir un proceso selectivo en el espacio, pues se concentraron en un «anillo continuado» en torno a la capital desde Burjassot-Godella hasta la conurbación de Benetússer-Sedaví-Alfajar, pasando por los municipios de Paterna, Manises, Quart de Poblet, Mislata, Xirivella, Aldaia, Alaquàs, Torrent y Paiporta (Gozálvez, 1978).

La identificación de las comarcas valencianas que más habitantes han aportado al A.M.V. (Figura 1) depende al menos de tres variables: la proximidad geográfico-espacial, el nivel de rentas y la situación socioeconómica, y, en menor medida, el volumen demográfico de las comarcas emisoras. El Alto Palancia destaca entre las comarcas castellonenses; en la provincia de Valencia sobre-

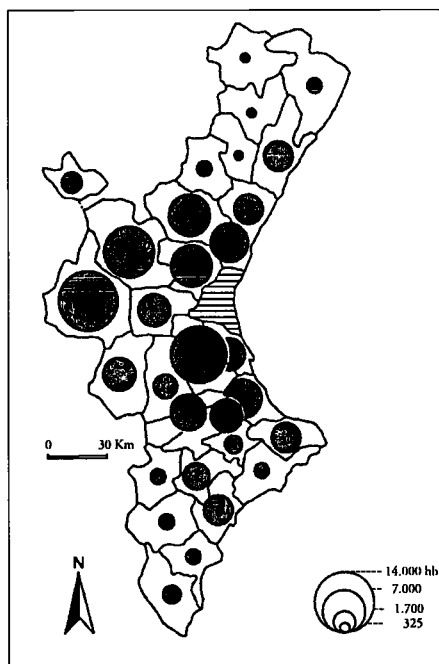


Fig. 1. Origen de los inmigrantes nacidos en la Comunidad Valenciana y dirigidos al Área Metropolitana de Valencia. Fuente: Censo de Población (1991).

salen la Plana de Utiel-Requena (con alrededor de 14.000 emigrantes, cifra que equivale al 1,5% de los valencianos residentes en el A.M.V.), la Ribera Alta (1,4%), la Serranía (1,1%), el Camp de Túria (0,8%), el Camp de Morvedre (0,6%) y la Safor (0,6%). Las comarcas alicantinas con mayor presencia poblacional son la Marina Alta (0,4%), l'Alacantí (0,4%) y l'Alcoià (0,3%). J. E. Pena (1978) tipificó a mediados de los años setenta las comarcas valencianas según su aportación demográfica al A.M.V. y distinguió 4 grupos: las de mayor emigración, condicionadas por la proximidad espacial y el bajo desarrollo y mayor necesidad; las áreas de aprovisionamiento medio, dispuestas a modo de corona alrededor de la propia A.M.V.; las comarcas de menor participación; y las de escasa aportación, ocupando el norte e interior de Castelló y el interior de Alacant, en ambos casos por la existencia de focos de atracción propios (Castelló de la Plana y Alacant-Elx). En la actualidad es manifiesta la escasa incidencia que han tenido las migraciones procedentes de ambas provincias valencianas dirigidas al A.M.V.: los nacidos en las provincias de Castelló y de Alacant representan tan sólo el 1,6% (15.564 hb) y el 1,7% (16.034 hb),

respectivamente, de la población valenciana residente en l'Horta.

Estos flujos demográficos han repercutido de manera desigual en las comarcas emisoras. Si se compara porcentualmente la población de derecho de 1991 con la población nacida en cada una de ellas y residente en l'Horta, se observa que destacan las ubicadas en el interior de la Comunidad, en su sector central. En algunas alcanza porcentajes sobresalientes, como en la Serranía (cerca de 60%), el Rincón de Ademuz (51,4%), el Valle de Ayora (42,8%), la Plana de Utiel-Requena (38,5%) y el Alto Palancia (27,8%). En el Alto Mijares (18,5%), la Hoya de Buñol-Chiva (14,8%) y la Canal de

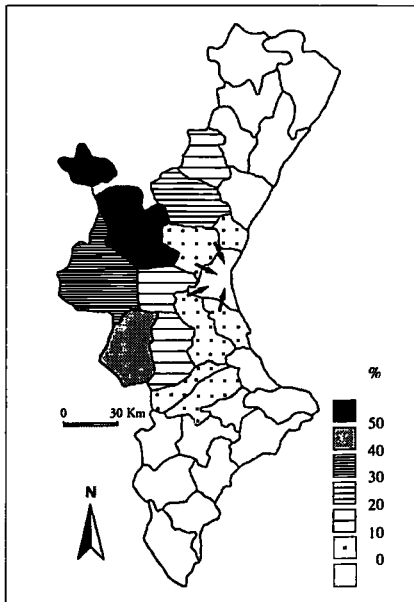


Fig. 2. Incidencia de las migraciones dirigidas al Área Metropolitana de Valencia en las comarcas emisoras de población. Elaboración propia.

Navarrés (14,5%) la «sangría humana» hacia el A.M.V. ha sido menos relevante (Figura 2).

A escala subcomarcal se percibe ciertas diferencias (Figuras 3A y 3B). En Valencia sobresalen los nacidos en la misma ciudad (81,3% de la población valenciana residente en la capital), seguidos de los nacidos en l’Horta Oest (1,9%), la Ribera Alta, el Altiplano de Requena-Utiel, l’Horta Nord y el Alto Palancia (0,9%). Sin embargo en las subcomarcas de l’Horta es remarcable la trascendencia de Valencia capital (en l’Horta Oest supone el 50% de la población nacida en la Comunidad); de los nacidos en las respectivas subcomarcas (en l’Horta Nord y Sud supera el 50%, respectivamente); y en algunas, las comarcas vecinas (el Camp de Túria en l’Horta Oest, el Camp de Morvedre en l’Horta Nord y la Ribera Alta en l’Horta Sud). En estas cifras queda manifiesto el escaso valor que representan los traslados entre las tres subcomarcas, muestra de la reducida integración entre ellas.

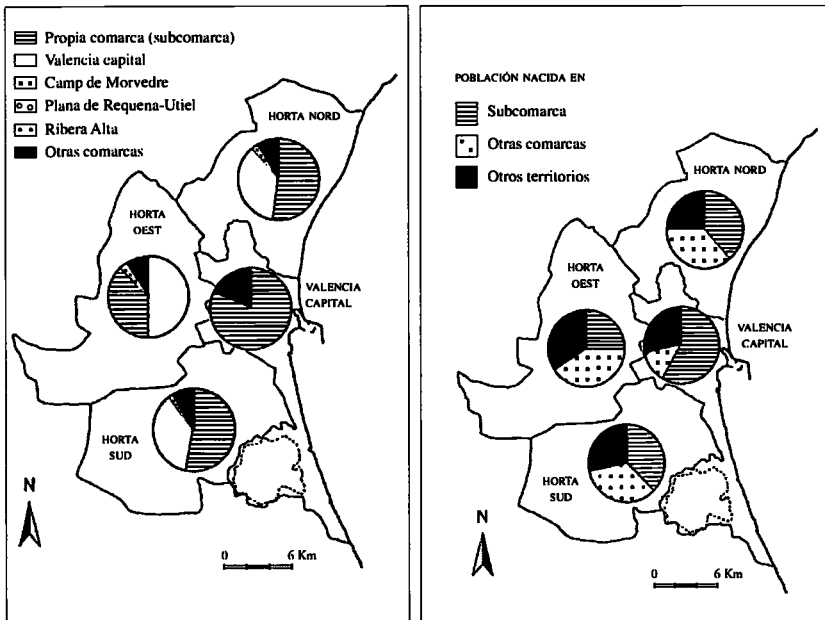


Fig. 3A. Estructura de la población valenciana residente en el Área Metropolitana de Valencia, según el lugar de nacimiento.

Fig. 3B. Estructura de la población residente en el A.M.V., según el lugar de nacimiento. Fuente: Censo de Población (1991).

1.2 Los emigrantes procedentes del resto de Comunidades Autónomas: movimientos extrarregionales

Esta modalidad de migraciones se caracteriza por su importante participación en el volumen demográfico global del A.M.V., pues asciende a 358.412 hb, cifra que representa el 27,1% de la población de l'Horta. Además cabe reseñar la atracción que ha ejercido esta aglomeración urbana respecto al total de los inmigrantes extrarregionales residentes en la Comunidad Valenciana (854.113 hb en 1991), pues residen en el A.M.V. el 42% de éstos.

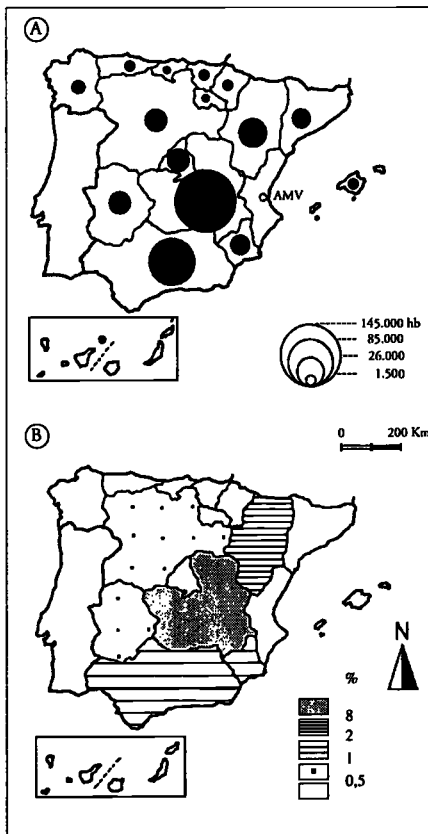


Fig. 4. Lugar de nacimiento de los inmigrantes extrarregionales residentes en el Área Metropolitana de Valencia, por Comunidad Autónoma (4A) e incidencia en sus respectivas poblaciones (4B).

Varios factores han condicionado el volumen de inmigrantes procedentes de las Comunidades Autónomas, como son la proximidad espacial, pues los flujos disminuyen al aumentar la distancia; el nivel de rentas y la situación socioeconómica, ya que los flujos migratorios se dirigen a provincias con ingresos per cápita relativamente elevados; y la oferta de empleo, puesto que las migraciones se dirigen hacia los grandes mercados de trabajo (Santillana, 1981). G. M. Cano (1978) apuntaba un cuarto factor, la interferencia de otros centros inmigratorios (Barcelona, Madrid, País Vasco) y la menor competencia en este sentido de núcleos situados en Castilla-La Mancha y en Andalucía. Según estos condicionamientos las principales Comunidades Autónomas que han aportado efectivos demográficos son Castilla-La Mancha, con el 40%

(147.787 hb) de los migrantes extrarregionales del A.M.V.; Andalucía (23,9%), Aragón (7,3%), Madrid, Extremadura, Castilla-León (4,9%, cada una de ellas), Cataluña (3,9%), Murcia (3,4%) y Galicia (1,5%) (Figura 4A).

Esta corriente migratoria ha incidido de forma desigual en las Comunidades Autónomas emisoras (Figura 4B). Destaca Castilla-La Mancha, donde el volumen de personas nacidas en ella y residentes en el A.M.V. representa el 8,5% de la población de dicha Comunidad en 1991. Le sigue Aragón (2,2% de su población), Murcia y Andalucía (1,2%, respectivamente), Castilla-León (0,7%) y Extremadura (0,5%). Para el resto de Comunidades Autónomas ha supuesto un porcentaje inferior al 0,5% de sus respectivas poblaciones.

Las provincias de Cuenca (58.544 hb), Albacete (48.175 hb), Jaén (33.502 hb), Ciudad Real (28.617 hb), Teruel (19.875 hb), Córdoba (17.764 hb), Madrid (17.468 hb) y Murcia (12.091 hb) destacan por ser las que más han contribuido en esta modalidad de migraciones dirigidas al A.M.V.; cifras que han supuesto una pérdida poblacional considerable para las propias provincias emisoras (Figura 5A). El número de conqueses residentes en el A.M.V. representa el 27,4% de la población de Cuenca en 1991; el de albaceteños, el 13,7%; y el de turolenses, el 13,4%. Para las provincias de Ciudad Real, Jaén y Córdoba representa el 5,8%, 5% y 2,3%, respectivamente (Figura 5B).

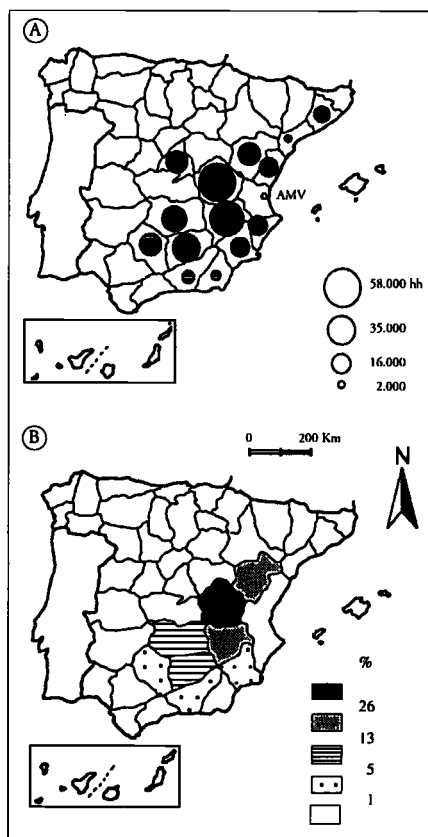


Fig. 5. Provincia de nacimiento de los inmigrantes extrarregionales residentes en el A.M.V. (5A) y significado porcentual en sus respectivas poblaciones.

A escala subcomarcal las migraciones extrarregionales han tenido en algunos casos un comportamiento espacial desigual. Apuntamos al respecto las siguientes consideraciones:

- Castilla-La Mancha y Andalucía son las Comunidades Autónomas de las que han emigrado más efectivos demográficos hacia estos espacios.
- Comportamiento similar entre l’Horta Oest y l’Horta Sud, puesto que en ambas extremeños y aragoneses se sitúan en tercer y cuarto lugar, respectivamente, y a continuación Castilla-León, Madrid, Cataluña y Murcia.
- Semejanzas entre Valencia capital y l’Horta Nord, donde los aragoneses ocupan el tercer lugar.

Del mismo modo es apreciada la desigual incidencia de esta modalidad de migraciones respecto de sus respectivas poblaciones de derecho en 1991. En el conjunto comarcal representa alrededor del 27% (Figura 6), pero mientras que en l’Horta Oest supone un tercio de su actual población (33,1%); en Valencia capital, l’Horta Sud y l’Horta Nord, alrededor de una cuarta parte (26%, 26,4% y 23,3%, respectivamente).

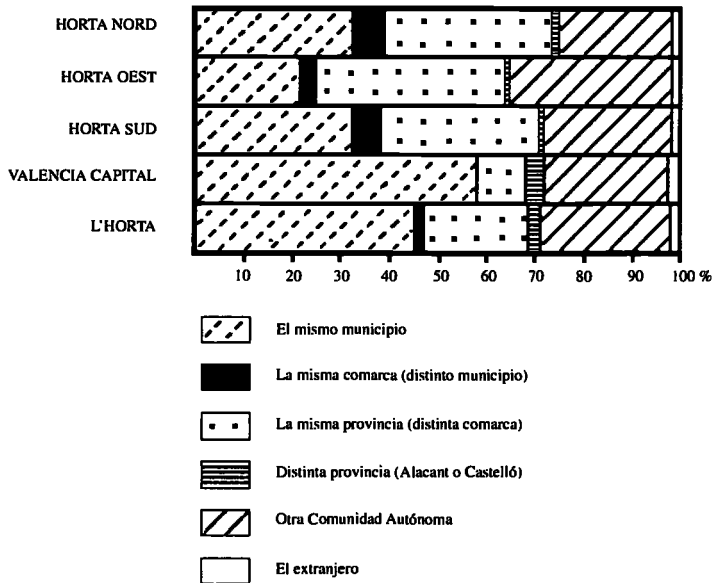


Fig. 6. Estructura de la población de L’Horta y sus subcomarcas según el lugar de nacimiento. Fuente: Censo de Población (1991).

1.3 Residentes en el A.M.V. nacidos en el extranjero

La explotación del Censo de Población de 1991 permite extraer algunas conclusiones de esta modalidad de traslados (Figura 7). En el Área Metropolitana de Valencia residen oficialmente 25.367 hb nacidos más allá de la frontera española, cifra que supone un 1,9% de la población total del Área y el 23% de la población nacida en el extranjero residente en la Comunidad Valenciana. En la capital residen alrededor de 17.000 hb. Pero el principal foco de atracción es la Marina y L'Alacantí. Alrededor de la mitad de la población nacida en el extranjero reside en estas comarcas del litoral alicantino, por la especial incidencia de las zonas residenciales ocupadas por población del centro y norte de Europa, así como de los procedentes del norte de Africa. El resto de comarcas en las que destacan estas migraciones se ubican en el litoral, allí donde se ha desarrollado la actividad turística, con un destacado valor paisajístico (la Safor, la Plana Alta...), y puntualmente, con la actividad industrial (Ribera Alta).

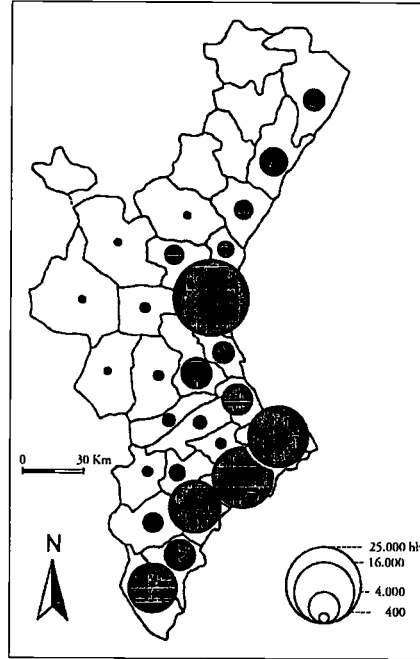


Fig. 7. Distribución espacial a escala comarcal de la población nacida en el extranjero y residente en la Comunidad Valenciana. Fuente: Censo de Población (1991).

2. El área metropolitana de Valencia como foco emisor de población

2.1 Proyección espacial de la población nacida en el A.M.V. hacia la Comunidad Valenciana

Según el Censo de Población de 1991 la mayor parte de la población nacida en el Área Metropolitana de Valencia (89,2%) reside en ella. En

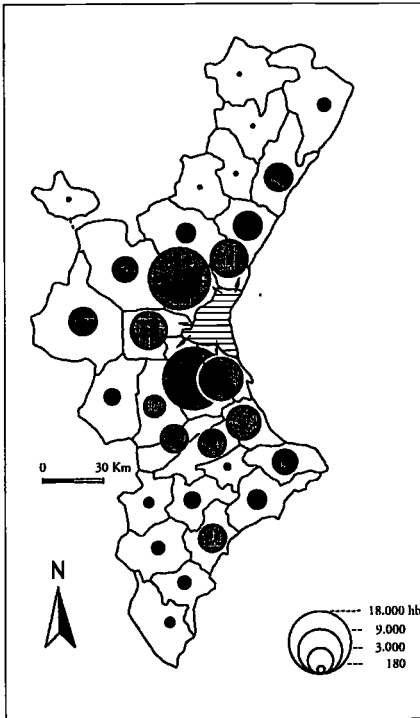


Fig. 8. Distribución comarcal de la población nacida en el Área Metropolitana de Valencia (L'Horta) y residente en otra comarca valenciana en 1991.

l'Horta Nord, Oest y Sud representa incluso el 95%. No se aprecian flujos migratorios importantes entre las tres subcomarcas, y sí hacia Valencia capital.

Los destinos de los traslados procedentes de los nacidos en esta ciudad se pueden agrupar espacialmente en dos coronas concéntricas en torno a ella y concentran el 85% de los emigrantes de Valencia (Figura 8):

- en la primera corona están englobadas las tres subcomarcas de l'Horta (l'Horta Nord, Oest y Sud) y constituye el destino residencial de 170.410 personas nacidas en la capital, es decir, el 66% de los emigrados de Valencia;
- la segunda corona está formada por municipios de las comarcas que circundan por el norte, oeste y sur a l'Horta de

Valencia: el Camp de Morvedre, el Camp de Túria, la Hoya de Buñol-Chiva y las dos Riberas; en ellas residen 50.908 hb nacidos en Valencia capital, es decir, el 19,7%.

Esta disposición es el resultado de las estrechas relaciones socioeconómicas y demográficas en el A.M.V. (1ª corona) y a los procesos de descentralización-descongestión desde ésta a su periferia inmediata (2ª corona).

2.2 Modalidades de despazamientos en l'Horta (1981-1991)

La población residente en l'Horta que cambió de residencia entre 1981 y 1991 ascendió a 1.321.197 hb, repartidos en los siguientes destinos:

2.3 Migraciones desde Valencia capital (1981-1993)

Según el Servicio de Estadística del Ayuntamiento de Valencia los lugares de destino a los que se ha desplazado la población desde la capital, para el periodo 1981-1993, han sido los siguientes:

- l'Horta: 38.201 hb (35,8%)
- resto de la Comunidad: 33.159 hb (31,1%)
- resto del Estado: 32.883 hb (30,8%)
- extranjero y no consta: 2.374 hb (2,3%)

El número de traslados dirigidos a l'Horta ha ido variando a lo largo de dicho periodo. Hasta 1985 fue aumentando, del millar a unos 3.000 por año; tras unos años de ligera reducción (1985-1986), de nuevo se produjo un incremento, hasta alcanzar los 4.000 emigrantes por año (1993).

A escala subcomarcal, l'Horta Oest, con 19.300 hb, y l'Horta Nord, con 12.894 hb, son las que se han beneficiado de los movimientos de descentralización demográfica de la gran urbe (Figura 10). L'Horta Sud posee

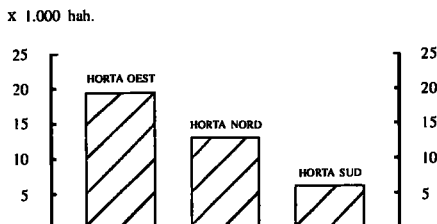



Fig. 10. Destino de los traslados de antiguos residentes en Valencia capital, efectuados entre 1981 y 1993. Fuente: Servicio de Estadística del Ayuntamiento de Valencia.

Los principales municipios receptores son Paterna, con casi 7.000 inmigrantes procedentes de Valencia, y Mislata, con 4.500. Les siguen Burjassot, Torrent y Xirivella, con más de 2.000 hb; Godella, Alboraiia, Tavernes Blanques y Alfajar, que superan los 1.000 hb. Entre 700 hb y 1.000 hb hallamos Paiporta, Rocafort, Quart de Poblet, Montcada, el Puig, Manises, la Poble de Farnals, Catarroja y Benetusser; y por encima de 500, Aldaia, Picassent, Picanya, Alaquàs y Puçol (Figura 11A). El valor de estas cifras absolutas adquiere mayor relevancia al compararlas con la población de estos municipios en 1981. La Figura 11B recoge dicho incremento porcentual, y en ella cabe destacar aquellos municipios en los cuales el aumento ha sido mayor del 10%: Rocafort (30,5%), Godella (23,1%), Paterna (20,3%), la Poble de Farnals (18,3%), Albalat dels Tarongers (16,6%), el Puig (16,5%), Tavernes Blanques (15,3%), Alboraiia (14%) y Mislata (13,6%).

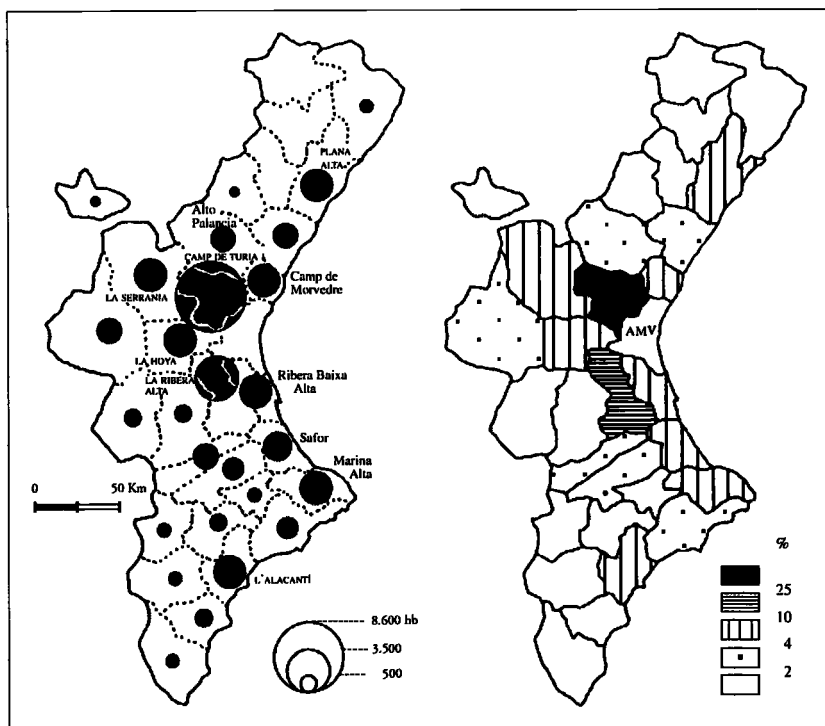


Fig. 12. Destino comarcal de los traslados procedentes de Valencia capital efectuados entre 1981 y 1993, y valor relativo respecto de sus respectivos volúmenes demográficos.

La evolución futura de estas migraciones va a estar condicionada, según Bellver y Orts (1993), por el grado de desarrollo económico de la gran urbe y su primera corona de atracción e influencia; por la mejora de la calidad de vida de la ciudad de Valencia, que podría frenar la huida hacia áreas residenciales del entorno; y por la ampliación de la oferta de vivienda y la reducción de su precio.

Las migraciones de Valencia capital hacia comarcas de la Comunidad Valenciana están caracterizadas por un proceso espacial selectivo, condicionado por dos modalidades de desplazamientos (Figura 12):

- La descentralización o descongestión demográfica de la gran urbe valenciana en beneficio de las comarcas limítrofes a l'Horta de Valencia. El Camp de Túria, con más de una cuarta parte del volumen de estas migraciones (más del 10% de su población de 1991), es la comarca más «favorecida», en especial los municipios más próximos al A.M.V.: L'Eliana, Bétera y Riba-roja de Túria (Hermosilla, 1992). En realidad se trata de la prolongación de esta aglomeración urbana hacia el noroeste, siguiendo la autovía de Valencia a Llíria (Jordán Galduf, 1988). A continuación hallamos las comarcas de la Ribera Alta (10%), la Ribera Baixa (5%), la Hoya de Buñol-Chiva (5%) y el Camp de Morvedre (4,5%).
- El retorno a su lugar de nacimiento de antiguos emigrantes. Esta modalidad afecta particularmente a algunos municipios de las comarcas anteriores, los más desfavorecidos económicamente, y, sobre todo, a aquellas comarcas que se localizan en una segunda orla periférica, como la Serranía (5% de los emigrantes de Valencia), el Alto Palancia (3,1%, 1.045 hb) o la Plana de Utiel-Requena (3,1%).

En el resto de comarcas el fenómeno migratorio procedente de Valencia se halla muy repartido y destacan las comarcas litorales alicantinas (la Marina, l'Alacantí) y castellanenses (la Plana).

Los emigrantes hacia el resto de España (Figura 13) representan el 30,8% de los desplazamientos desde Valencia, y al igual que en la modalidad anterior se detectan diferencias espaciales. Los principales destinos provinciales se caracterizan por constituir:

1. Centros económicos activos, con mayores oportunidades laborales, que atraen la mayor parte de los emigrantes valencianos extrarregionales (alrededor de 14.000 hb). Generalmente se trata de emigrantes con niveles de instrucción altos (Bellver y Orts, 1993). Madrid es el principal foco de atracción, con el 16,4% de los emigrantes extrarregionales, y le siguen Baleares (9%), Barcelona (8%), Zaragoza (3,4%), Las Palmas (3%) y Santa Cruz (2,6%).

2. Provincias limítrofes a la Comunidad Valenciana, especialmente a la provincia de Valencia, que se benefician de los retornos de antiguos emigrantes a sus lugares de nacimiento (más de 7.000 hb). En consecuencia predominan los migrantes de mayor edad y con un nivel de instrucción menor. Destacan Albacete (6,5%), Murcia (6,2%) Cuenca (5,8%) y Teruel (3,4%).

3. Provincias a las que retornan antiguos emigrantes, particularmente las andaluzas ya que suman unos 4.300 hb.. Destaca Sevilla (2,7%), seguida de Granada, Málaga, Jaén, Cádiz y Córdoba.

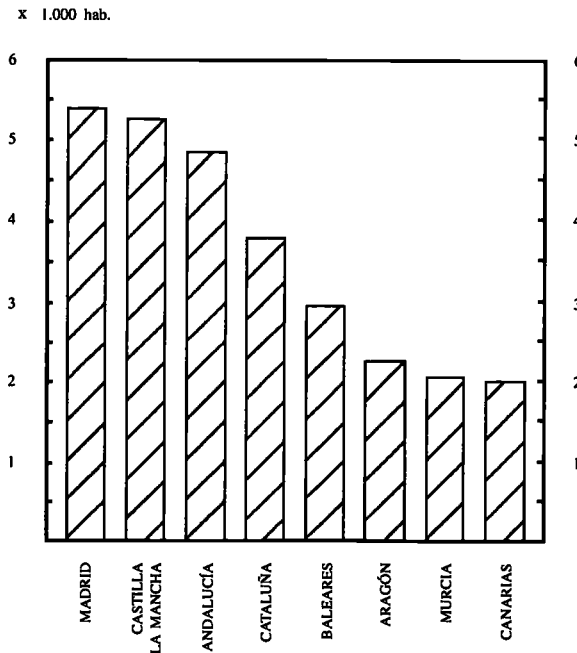


Fig. 13. Principales Comunidades Autónomas que han sido objeto de destino de las migraciones procedentes de Valencia capital durante el periodo 1981 y 1993.

Bibliografía

- BELLVER, R. y M. ORTS (1993): «Perspectivas demográficas en el fin de siglo» *Valencia 1991: ciudad, población y sociedad*. Ajuntament de València.
- BIELZA, V. (1989): «Migraciones interiores» *Análisis del desarrollo de la población española en el periodo 1970-1986*, Editorial Síntesis, pp. 109-118.
- BOIRA I MAIQUES, J. V. (1988): «Movimientos naturales y migratorios en la ciudad de Valencia» *I Congrés d'Història de la ciutat de València*. Valencia.
- CANO GARCÍA, G. M. (1978): «Inmigrados no valencianos» *Inmigrados en el Área Metropolitana de Valencia* Departament de Geografia. Universitat de València, pp. 25-38.
- DOMINGO, C. y otros (1991): «Redistribución de la población. Inmigrados en la provincia de Valencia en 1980-1986» *Cuadernos de Geografía*, nº 48. Departament de Geografia. Universitat de València, pp. 141-182.
- GOZÁLVEZ PÉREZ, V. (1978): «Distribución espacial de los inmigrados» *Inmigrados en el Área Metropolitana de Valencia*, Departament de Geografia. Universitat de València, pp. 95-104.
- HERMOSILLA PLA, J. (1992): «Desequilibrios demográficos espaciales en el Camp de Túria y la Hoya de Buñol-Chiva» *Cuadernos de Geografía*, nº 52. Departament de Geografia. Universitat de València, pp. 249-266.
- (1995): «Movimientos migratorios actuales en el País Valenciano» *Cuadernos de Geografía*, nº 55. Departament de Geografia. Universitat de València.
- GRIGG, D. (1977): «Ravenstein on the laws of migration» *Journal of historical geography*, nº 3, pp. 41-54.
- JORDÁN GALDUF, J. M. (1988): «La integración del Camp de Túria y la Hoya de Buñol-Chiva en el espacio económico de Valencia» *I Congrés d'Història de la Ciutat de València*. Ajuntament de València.
- ORTS, M.; BAREA, E. y L. PALOMARES (1988): «Emigración en la ciudad de Valencia. De 1981 a 1986» *I Congrés d'Història de la ciutat de València*, Valencia.

- PENA GIMENO, J. E. (1978): «El despoblamiento del interior valenciano» *Inmigrados en el Área Metropolitana de Valencia*, Departament de Geografia. Universitat de València, pp. 39-52.
- PIQUERAS HABA, J. (1989): «La Cuenca media del Túria: desequilibrios comarcales» *Lauro*, nº 4. Ajuntament de Lliria, pp. 19-28.
- PUYOL, R. (1988): «La Población», *Geografía Humana*. Editorial Cátedra, pp. 51-238.
- (1989): «Las Migraciones» *Análisis del desarrollo de la población española en el periodo 1970-1986*. Editorial Síntesis, pp. 99-109.
- RAPADO, J. R. (1983): «Migraciones regionales y evolución de la ocupación en España» *Revista Española de Investigaciones Sociológicas*, nº 22, pp. 77-100.
- ROSSELLÓ I VERGER, V. M.; TEIXIDOR, M. J. y J. V. BOIRA (1988): *La comarca de l'Horta. Área Metropolitana de Valencia*. Ed. Generalitat Valenciana, 107 pp.
- SANTILLANA, I. (1981): «Los determinantes económicos de las migraciones internas en España» *Cuadernos de Economía*, vol. 9, nº 25, pp. 381-397.
- TEIXIDOR DE OTTO, M. J. (1974): «Origen de la población de Valencia. Análisis del proceso migratorio» *Cuadernos de Geografía*, nº 14, pp. 1-23.